מרחב תכנון מקומי תל אביב יפו
תשריט לתכנית מתאר מס תא/2822
"רוטשילד פינת אלנבי"

שינוי מס' 2 לשנת 2001 לתכנית בנין ערי מס' 44,
שינוי מס' 1 לשנת 2001 לתכנית בנין ערי מס' 216,
שינוי מס' 1 לשנת 2001 לתכנית בנין ערי מס' 219,
שינוי מס' 1 לשנת 2001 לתכנית בנין ערי מס' 280,
שינוי מס' 1 לשנת 2001 לתכנית בנין ערי מס' 679,

מקום התכנית – תל-אביב
– רחי אלנבי פינת שדי רוטשילד
מחוז – תל-אביב – יפו
נפה – נפת תל אביב – יפו
ערי – תל אביב – יפו
גוש – 6937
חלקה – 45, 46, 52 חלק 98 חלק
שטח התכנית – 3,764 מ"ר
היזם – ראשי אלנבין ותוכ בעיים
– מדוח 4, ירושלים
בעלי הקרקע – 1. מ"מצליהו קרקעיים לישראל
2. חברת מלכה 45 בגוש 6937 בעיים
– מדוח 4, ירושלים
3. מפתח מוכ בעיים
המתכנן – נתנאל מיצקי כהן
אדריכלים ובוני ערים (1969) בעיים

מפת סביבה

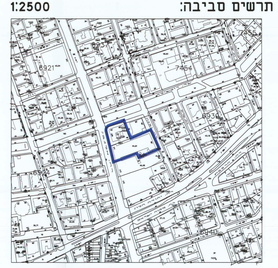
מפת מדידה

מוסדות תכנון המוסמכים – מועצה לבנין ערים מחוזית

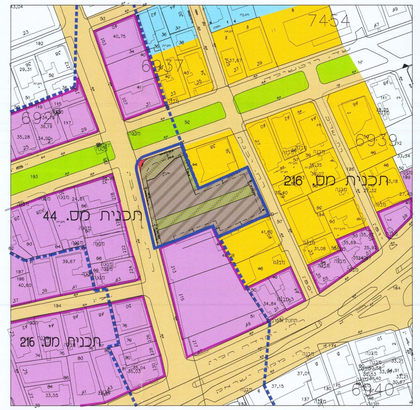
הועדה המקומית לתכנון ולבניה
ירחי יהודה המקבית תל-אביב - יפו
חוק התכנון והבניה, התשכ"ה - 1965
פיענוח תכנית מס' 2822 מתאריך 10/10/2010
התכנית נמצאת בתחום מפה בקנ"מ 1:1000 וכו לחוק
גוש מרום 6937
חתימת הועדה המקומית
תאריך 24.6.10

משרד הפנים מחוז תל אביב
ועדה מקומית לתכנון ובניה
פיענוח תכנית מס' 2822
התכנית מאוגדת מכח סעיף 184 (ב) לחוק
עפ"מ/אל/עמי
חתימת הועדה המקומית
תאריך 24.6.10

תרשים סביבה: 1:2500



תכנית תבע"ת ותקפות 1:1000

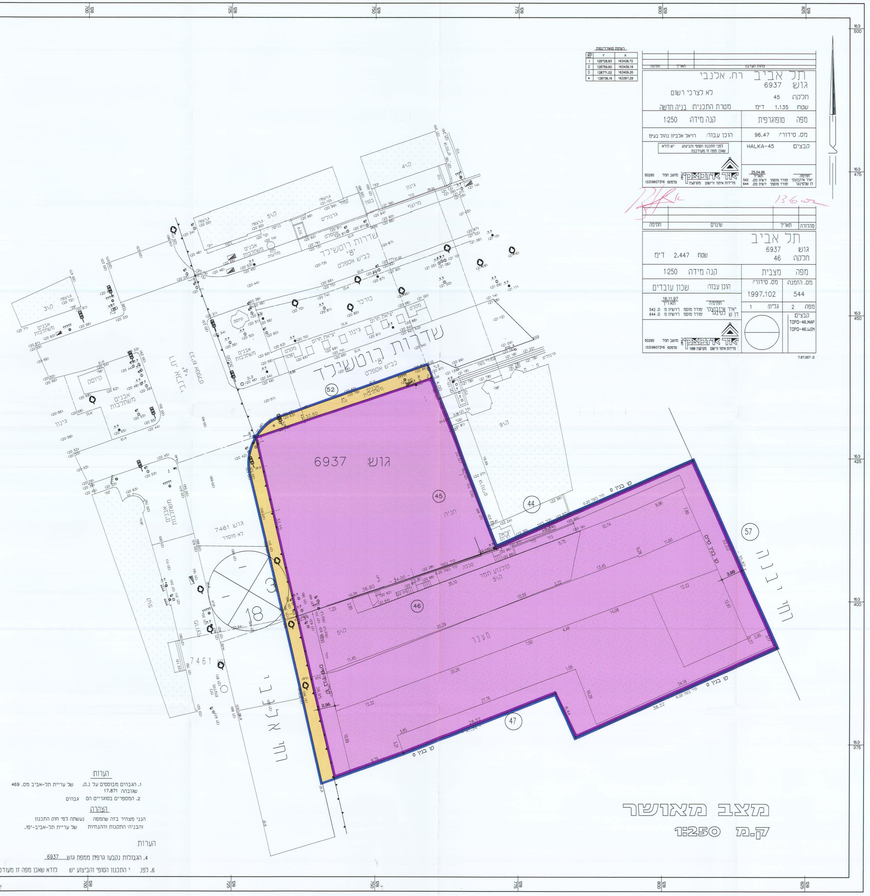


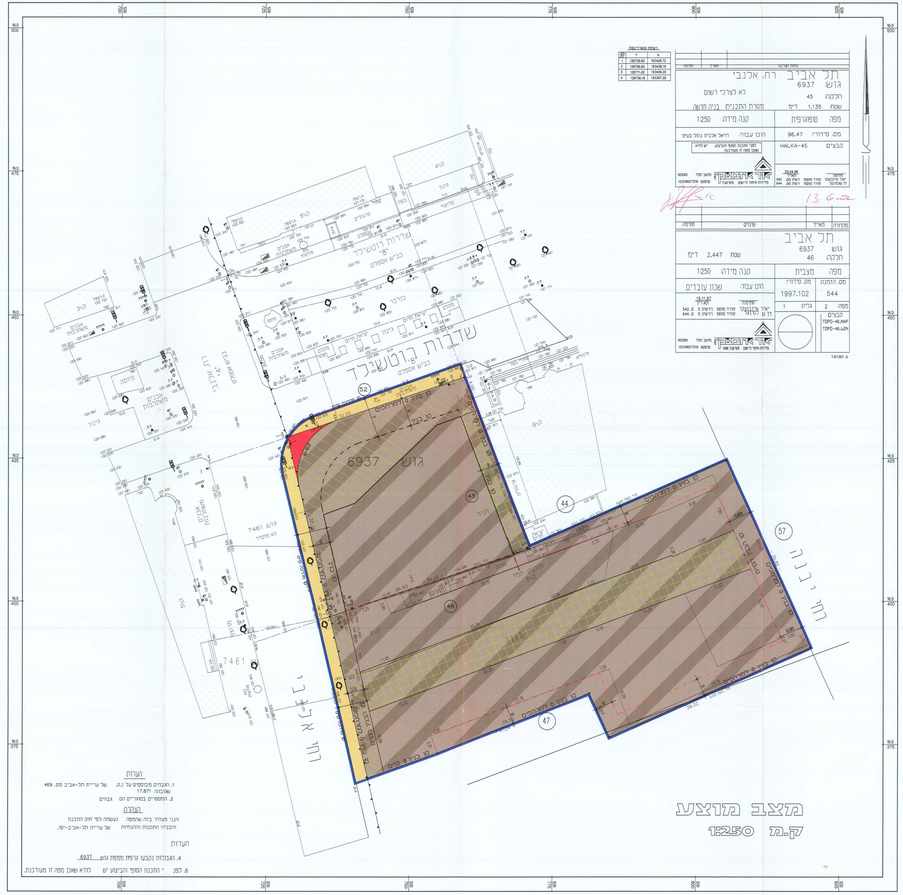
טבלת שטחים ויעודים:

	מצב קיים		מצב מוצע	
	בדונם	ב-%	בדונם	ב-%
אזור מסחרי 1	3.581	95.14	——	——
מע"ר	——	——	3.564	94.68
דרכים	0.183	4.86	0.200	5.32
שטח התכנית	3.764	100.00	3.764	100.00

מקרא:

- דרך מאושרת
- דרך מוצעת
- אזור מסחרי 1
- מע"ר
- זיקת הנאה לציבור
- מעבר ציבורי
- גבול התכנית
- גבול חלקה
- קו בנין למבנה הנמוך
- קו בנין למגדל
- גבול גוש
- מס' גוש: גוש 6937





2822
1555-5