מרחב התכנון המקומי תל אביב - יפו

נספח תנועה חניה מנחה לתוכנית מפורטת מס' 2822

"שם התוכנית"

רוטשילד פינת אלנבי

מחוז תל אביב
מרחב התכנון המקומי תל אביב - יפו
אישור תכנית מס' 2822
התכנית מאושרת מכח
סעיף 108 (ג) לחוק
עו"ד מיכל שחר
מנהל הועדה המחוזית

חתימת אגף התנועה	חתימת הועדה המקומית

חתימת המתכנן	חתימת היזם/שאינו הועדה

הערה: המשמעות לתכנון לתכנית
מרחב תכנון מקומי תל אביב - יפו
חוק התכנון והבניה, תשכ"ה - 1965
שטח התכנית (בדונם) 15.8 מס' גוש/חלקה 6181/10
מקבלת מאושרת מס' 2822 מיום 15.1.08 לחוק
כתובת
מגיש התכנית
תאריך הגשה
חתימה
תאריך החלטת הועדה
חתימה
תאריך

15.8.05		
6.4.05		
30.7.03		
6.4.03		
23.5.02		
22.4.02		
26.4.00		
29.5.96		
תאריך	שינויים	מהדורה

לעיון ○ **למכרז** ○ **לביצוע** ●

תאריך _____

נוסח עבור	עיריית תל-אביב
שם הפרויקט PROJECT	ת.ב.ע. ת"א/2822 רוטשילד פינת אלנבי
שם התכנית DRAWING NAME	נספח תנועה וחניה
מחלקת עבוד	t.p.
קנ"מ 1:500	tabal
מהדורה	מס' התכנית 434-01/10
תאריך	

DAGESH ENGINEERING Traffic & Road Design Ltd.

דגש הנדסה מחלקת תכנון ותכנון בעיר

רח' בן-גוריון 22 ב"ב 22 בן גוריון ST. BNEI-BRAK ISRAEL

טל. 03-616-6566 TEL. פקס. 03-616-6577 FAX. E-MAIL: dge_e@netvision.net.il

2822 1555

עברית דרישת חניה

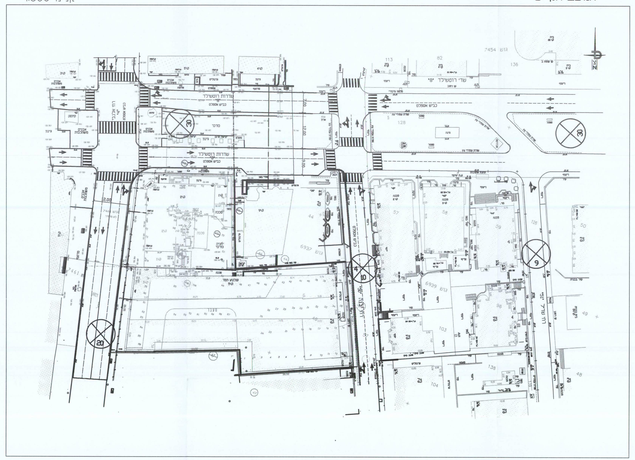
המצב הקיים

שטחים	שטח מ"ר	רכב פרטי: מספר חניות	רכב משאיות: שטח הקצאה	רכב משאיות: מספר חניות
מסחר	3600	95	משאיות: 130 135 145	5
משרדים	12600	140	1500 1700 1900	-
מרכז	29600	410	-	5

הערה:
החישוב הסופי של מקומות החניה יעשה ברמתאם לתקנים ונתונים מפורטים לגבי התכליות המבוקשות בעת הוצאת היתר הבניה.

ניתוח הסביבה הקרובה

קנ"מ 1:500



חתכי רחוב

קנים 1:250

חתך אופיני רחי יבנה
רוחב 10.0 מי



חתך אופיני רחי שד"ל
רוחב 9.0 מי



חתך אופיני רחי רופשילד
רוחב 30.0 מי



תרשים סביבה

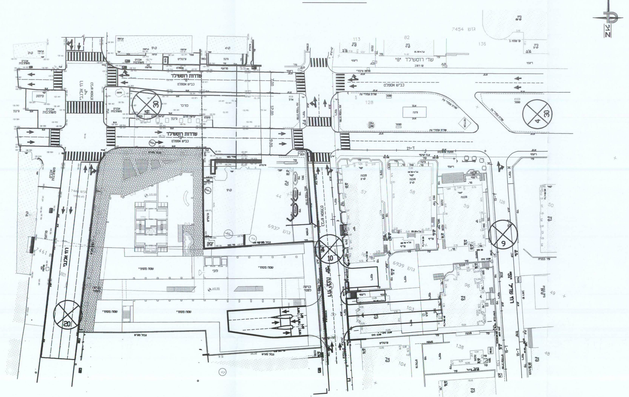
קנ"מ 1:2500



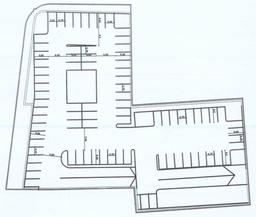
תכנון תנועתי מוצע

קנ"מ 1:500

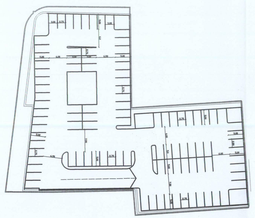
קומת קרקע



קומה חניה 1-



קומה חניה טיפוסית



הערות:

1. התכניות אינה מציגה את הפתרונות המפורטים לצמתים השונים ולהסדרי התנועה המדוקים. אלא באה להציג את התמונה הכוללת.
2. שטיריים ועדכונים להסדרי התנועה במסגרת התכנון המפורט, בקנ"מ מתאים ובאישור גורמי התנועה, לא יהוו שינוי לתכנית.

P:\PROJECTS\434-01\434-01\Arbel.dwg Thu Nov 21 08:59:39 2002 DAGESH-plotdrv