י.ב.מ./ 1 / 81

מרחב תכנון מקומי תל-אביב-יפו
תכנית מפורטת מס. 2174

שינוי מס. 2 לשנת 1981
של תכנית מפורטת מס. 1722

מחוז: תל-אביב
נפה: תל-אביב-יפו
עיר: תל-אביב-יפו
גוש: 6628
חלקי חלקות: 1, 2, 22, 23.
בעלי הקרקע: מנהל מקרקעי ישראל דרך פתח-תקוה 88 ת.א.
היוזם: שיכון ופתוח רחוב ארניא 26 ת.א.
המתכנן: י. ארד אדריכל רחוב ז'בוטינסקי 138 ת.א.
שטח התכנית: 5,024 מ²

מקרא
גבול התכנית
אזור מגורים א
חניה

חתימת בעלי הקרקע:
חתימת היוזם:
חתימת המתכנן:

יוסף ארד אדריכל
A. J. ARAD ARCHITECT
T.A. JABOTINSKY 138 ת"א ז'בוטינסקי
252073

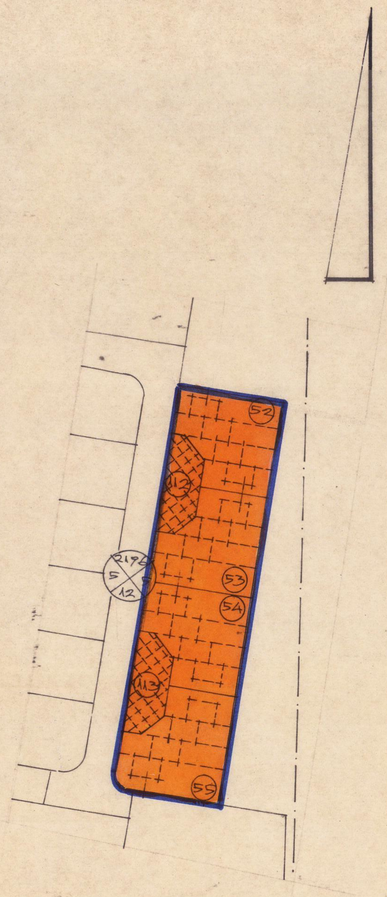

מצב קיים
ק.מ. 1:1250

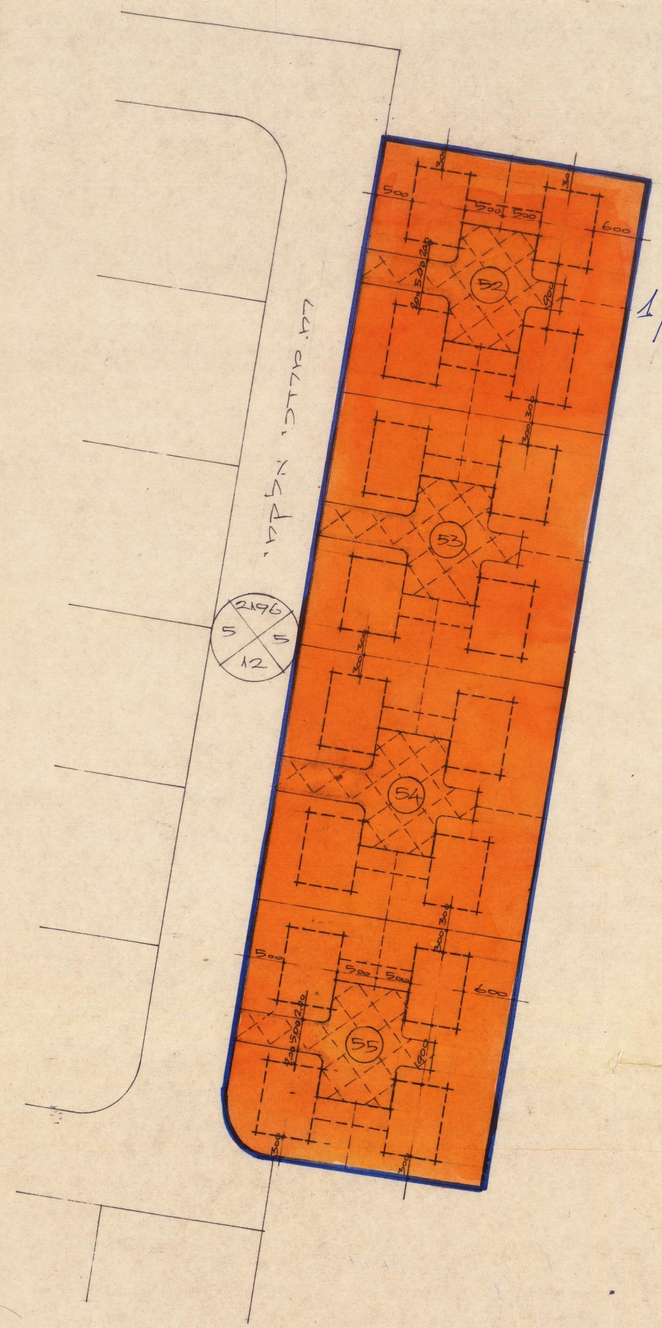

מצב מוצע
ק.מ. 1:500

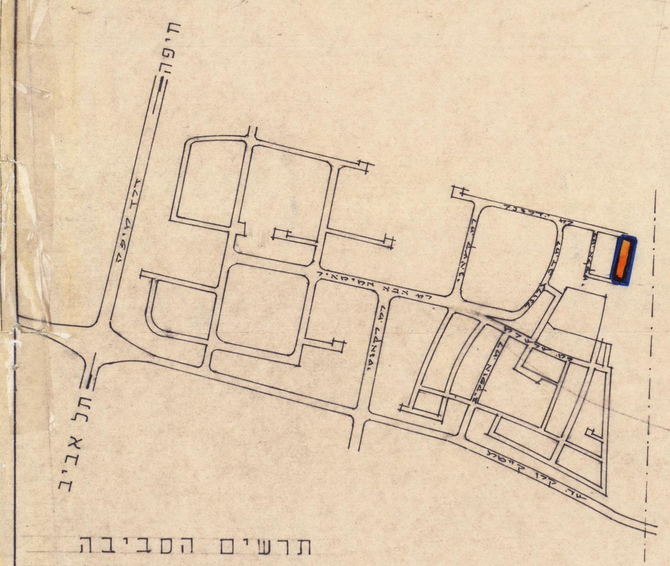

תרשים הסביבה
ק.מ. 1:10.000

הועדה המקומית לתכנון ולבניה תל-אביב-יפו
שם התכנית: תכנית מפורטת מס' 2174
הומלצה למתן תוקף (לאחר דיון בהתנגדויות)
תאריך 4.5.83 פרוטוקול 78 ב החלטה 41
אושרה למתן תוקף ע"י הועדה המחוזית לתכנון ולבניה
תאריך 19.9.83 ישיבה מס' 207
מח' מרכזת | קהנדס העיר | יו"ר הועדה
תאריך 23.11.83

מדינת ישראל / משרד הפנים
חוק התכנון והבניה תשכ"ה-1965
מחוז תל אביב
תכנון מקומי תל אביב-יפו
תכנית מתאר/מפורטת מס' 2174
הודעה בדבר אישורה מיום 19.9.83 החלטה לגבי תוקף
מרדכי כהנא
יושב ראש הועדה
שאין מנהל מקלי לתכנון
נבדק 23.12.83 תאריך

עיריית תל-אביב-יפו
מינהל הנדסה/תכנון ע.ש.
20-11-1983
נתקבל