
מס סדור: 4378/51

שטח תכנון עיר של תל-אביב-יפו

תכנית מס 374-תקון מס 1 לשנת 1953 של

תכנית בנין עיר מפורטת מס' 290





תסריט מס בע/45/55

עיר תל אביב-יפו

גוש 6625

חלקות 40,60,59 (חלק)

הוכן עבור מר מ.ש. סלונים ובנו

קנה מדה 1:1250

מתוך החלקות

מס' החלקה	49+50	40	41	58	84	86	91	85	סה"כ
1	22					678			700
2	186					614			800
3	350					410			760
4	579					320			899
5	745					125		5	875
6	875							5	880
7	940								940
8	940								940
9	925								925
10	925								925
11	665						212		877
12	470				330		115		915
13	310				75		275	95	755
14	137						36	527	700
15	65							655	720
16	285	60	355						700
17	700								700
18	700								700
19	700								700
20	700								700
21	685			15					700
22	545			256					801
23	380			324					704
24	316								316
25	25								25
26	219		630						849
ס"ה	13389	60	985	595	405	2147	638	1287	19506
I	150								150
N	1415								1415
זרכים	5030								5030
ס"ה	19984	60	985	595	405	2147	638	1287	26101

מחוץ התחלקות

מס' החלקות	השטח בדונם
59	16.886
60	3.098
ס"ה	19.984

השטח הכלול בתכנית 20.044

באורים

- גבול החלקות
- גבול התכנית המפורטת
- דרכים חדשות
- אזור מגורים II א
- מגרשים להשלמה
- מספר הדרך
- קוי בנין
- רוחב הדרך
- קו בנין
- מגרש לבנין צבורי
- גינה צבורית
- דרך נסיונית

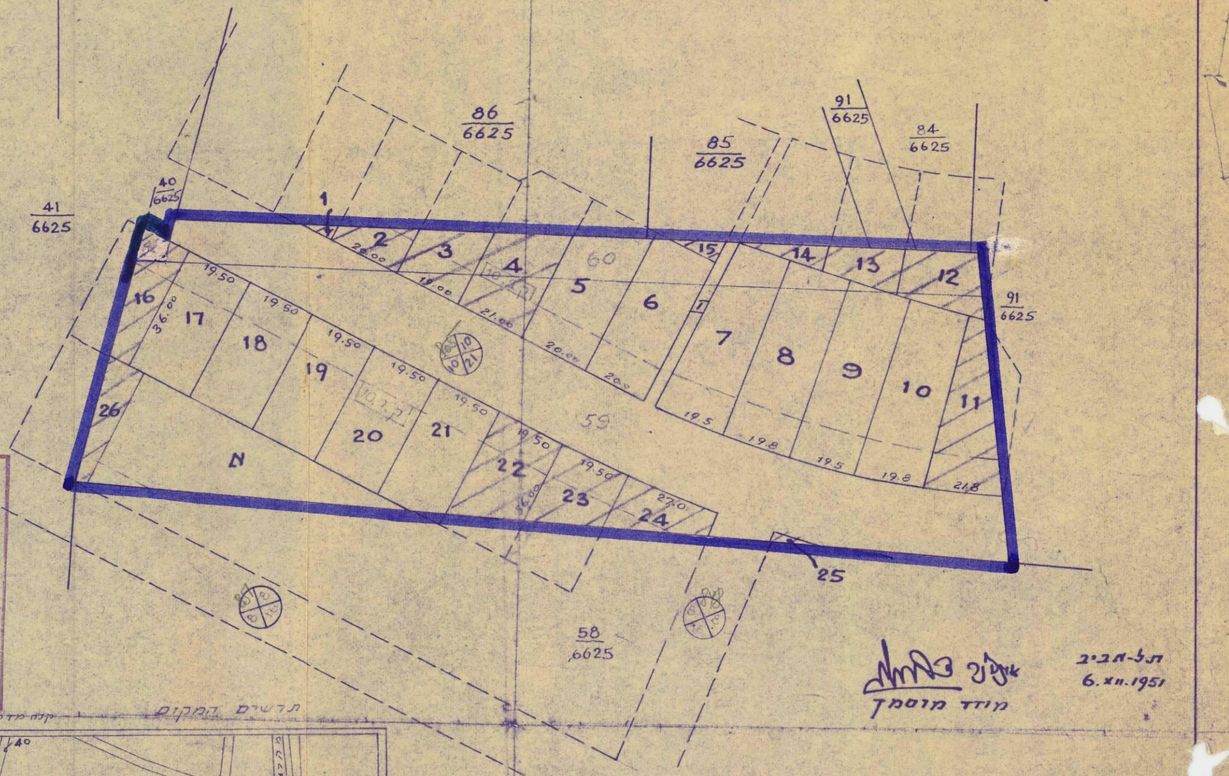
שטחים המיועדים ל...		
מגרשים לבנין	13389	67.0%
דרכים חדשות	5030	25.2%
מגרש לבנין צבורי	1415	7.1%
גינה צבורית	150	0.7%
סה"כ	19984	100.0%

*) נמסרות על שם עיריית תל-אביב

תוספות והשטחים עכשיו למשרדות

משרד הפנים
פקודת בנין ערים 1936
ועדה מחוזית לבניה ותכנון ערים
מחוז תל-אביב
מרחב תכנון ערים תל-אביב-יפו
תכנית תא/מפורטת/ מס' 374
הועדה המחוזית בישיבתה מ 26
מיום 21.2.55 החליטה להפקיד
את התכנית המוצעת לעיל
יו"ר הועדה
מנהל מחוז בצלאל בנין
יושב ראש הועדה

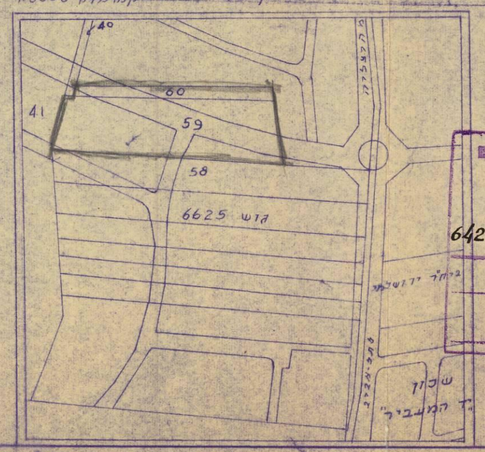
משרד הפנים
פקודת בנין ערים 1936
ועדה מחוזית לבניה ותכנון ערים
מחוז תל-אביב
מרחב תכנון עיר תל-אביב-יפו
תכנית תא/מפורטת/ מס' 374
הועדה המחוזית בישיבתה מ 36
מיום 3.10.55 אושרה לתת תוקף
לתכנית המוצעת לעיל
יו"ר הועדה
מנהל מחוז בצלאל בנין
יושב ראש הועדה



תל-אביב 6.XII.1951

מודד מוסמך

תרשים המקום



שינויים תל-אביב-יפו
מחלקת התנועה מח' משנה לבנין ערים
שם התכנית: מס' 374
מס' סדורי: בע/45/55 קנה מדה: 1:1250
מוגש: מדד: תכנון: שרטט: בקר:
מנהל מחוז/משנה: מהנדס העיר: תאריך 1.4.55
התאריך נשלח ל...
הקונים ומבקשי היתר ע"י

הועדה המחוזית לבנין ערים
שם התכנית: מס' 374
(תאשרה בישיבתה מס' 127 פרוטוקול מס' 6429 החלטה מס' 15.III.53)
יו"ר הועדה
תאריך:

מחוז מודדים מוסמכים במרכז-ישראל

374

4378.