תשריט מס' בע/2706/87

מרחב תכנון מקומי תל אביב- יפו
תשריט לתכנית מפורטת מס' 2435

שינוי מס' 1 לשנת 1987 של תכנית מפורטת מס' 907
רחוב ועידת קטוביץ

גוש : 6212
חלקות : 881,840 חלק מחלקה : 11

מחוז : תל- אביב
נפה : תל-אביב- יפו
עיר : תל-אביב- יפו
היזם : הועדה המקומית לתכנון ולבניה תל-אביב- יפו
המתכנן : " " " " " "
בעל הקרקע: עירית תל-אביב- יפו

מקרא

- גבול התכנית
- גבול החלקה
- שטח צבורי פתוח
- כביש להרחבה (מיסעה)
- מדרכה
- מדרכה משולבת עם ירק
- כביש קיים או מאושר
- דרך מבוטלת

שטח התכנית : ~ 3.62 ד'

הוראות :

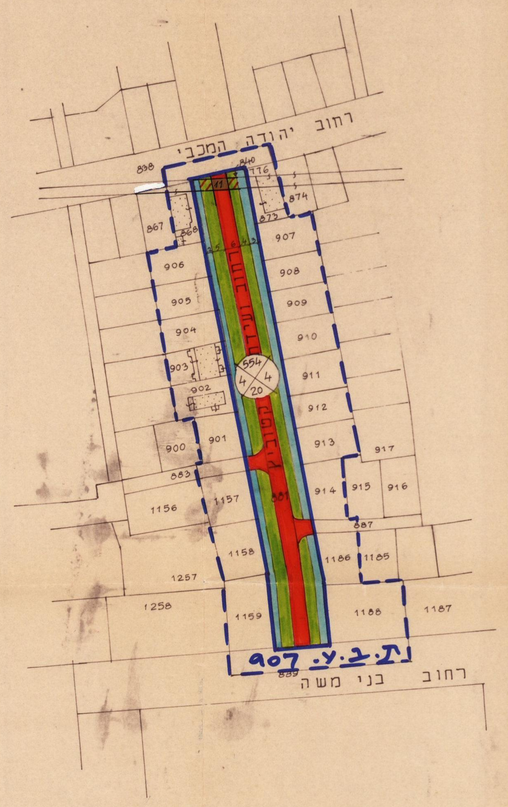

מצב קיים קנ.: 1:1250

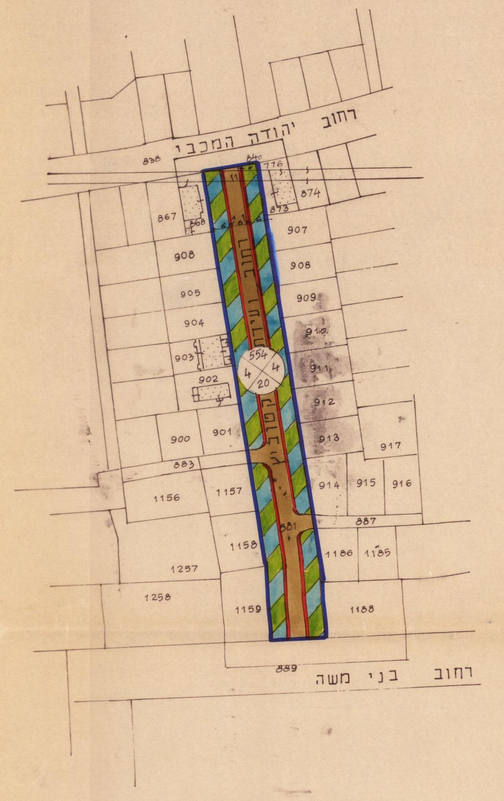

מצב מוצע קנ.: 1:1250

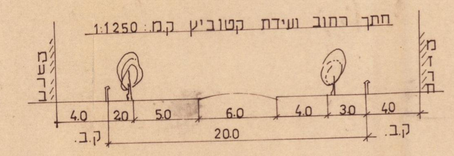

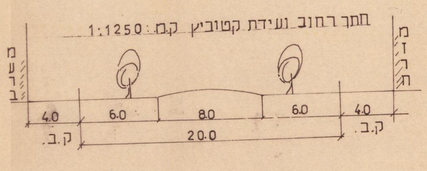

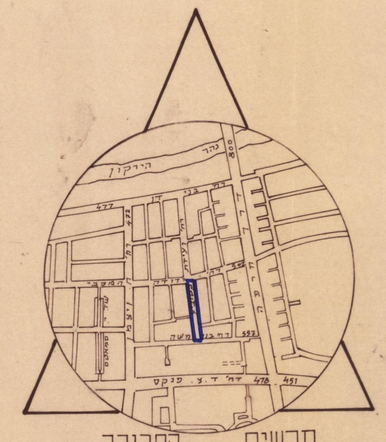

הועדה המקומית לתכנון ולבניה תל-אביב-יפו
שם התכנית: תכנית מפורטת מס' 2435
הועלבה למת תוקף ולאחר בדון ב-התנגדויות
תאריך ..... פרוטוקול ..... החלטה
" " " /
" " " /
" " " /
אושרה למת תוקף ע"י הועדה המחוזית לתכנון ו...
תאריך 13.3.89 ישיבה מס' 495
יו"ר הועדה | מהנדס העיר | מנהל
תאריך 13.7.1987

עיריית תל-אביב-יפו
מינהל החנדסה / אגף תכנון ובנין ערים
שם התכנית: תכנית מפורטת מס' 2435
מס' סידורי: בע/2706/87 קנה מידה: 1:1250
חישב: מדד: תיכנן. שירטט ביקר
מנהל האגף: מהנדס העיר: תאריך: 13.7.87

מדינת ישראל / משרד הפנים
חוק התכנון והבניה תשכ"ה-1965
מחוז תל-אביב
מרחב תכנון מקומי תל-אביב
תוכנית ~~מחוזית~~/מפורטת מס' 2435
הועדה המחוזית בישיבתה מס' 495
מיום 13.3.89 החליטה להגיש תכנית
לתקנים
מרדכי נחום
יושב ראש הועדה
מנהל מקרקעי ישראל
תאריך 26.9.89