16.4.81 3704

מרחב תכנון מקומי תל-אביב-יפו
תסריט לתכנית מספר 1996
שנוי מס' 1 לשנת 1978 של תכנית מס' 355

תסריט מס' ב.נ/2121/78

מחוז : תל-אביב
נפה : תל-אביב-יפו
עיר : תל-אביב-יפו
גוש : 6627 חלקי חלקות 382-1 374,370,354
היוזם : הועדה המקומית לתכנון ולבניה תל-אביב-יפו
המתכנן: הועדה המקומית לתכנון ולבניה תל-אביב-יפו
בעל הקרקע : מינהל מקרקעי ישראל ואחרים
גודל התכנית : ~ 9.0 דונם

תרשים הסביבה
ק.מ. 1:10,000

1996 3131-1

ק.מ. 1:1250

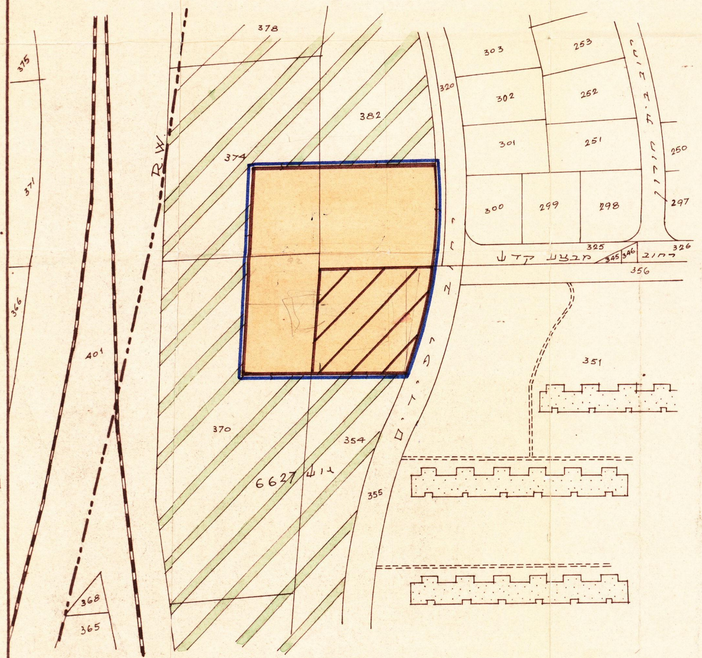

מצב חדש

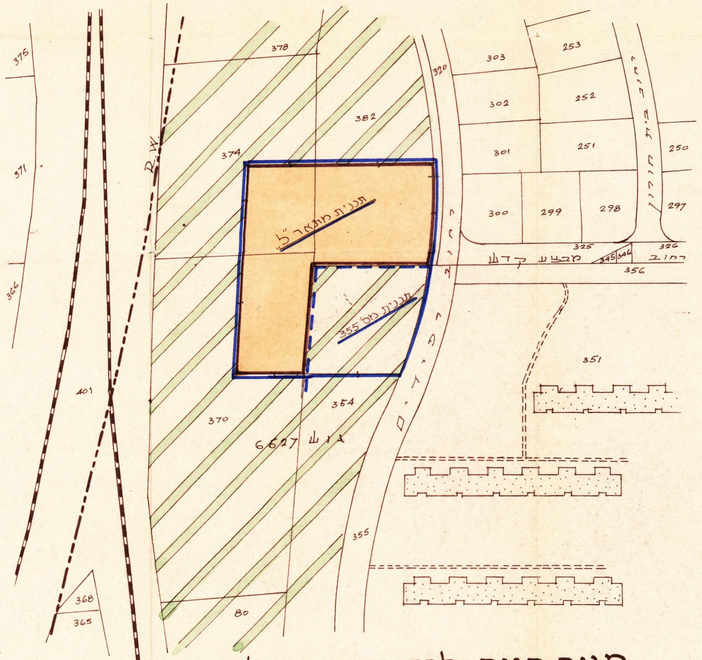

מצב קיים לפי תכנית מס' 355 ותכנית מתא"ל

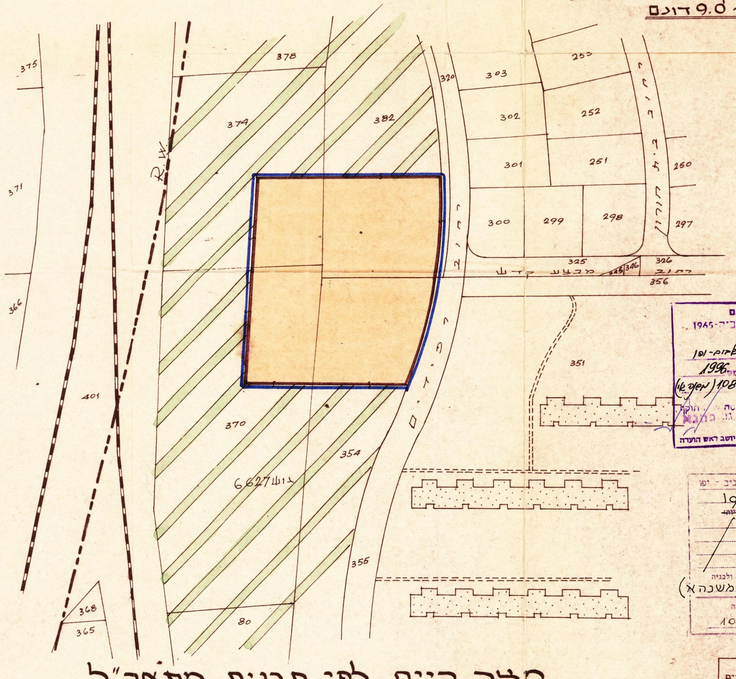

מצב קיים לפי תכנית מתא"ל

מקרא
- גבול תכנית
- גבול תכנית כלולה
- גבול חלקה
- אזור חקלאי
- אזור לבנינים צבורים
- אזור לבנינים צבורים מעצ

משרד הפנים
חוק התכנון והבניה תשכ"ה-1965
מחוז תל-אביב
מרחב תכנון מקומי תל-אביב-יפו
תכנית שינוי לתכנית 1996
הודעה בדבר אישור התכנית בשיבוה ה 108 (משבה א)
10.1.80
יו"ר מנהל כללי לתכנון
יושב ראש הועדה

הועדה המקומית לתכנון ולבניה תל-אביב-יפו
שם התכנית תב"ע מס' 1996
הוחלטה לשלוח לאישור הממונה
הוחלטה
תאריך
אושרה לפי הוראת ע"י הועדה המחוזית לתכנון ולבניה
תאריך 10.1.80 הוראה מס' 108 (משבה א)
מתכנן המחוז
תאריך 10.3.80

עיריית תל-אביב-יפו
מחלקת ההנדסה / מח' משנה לתכנון ולבנין ערים
נושא התכנית: תכנית מס' 1996
מס' סידורי: ב.נ/2121/78 קנה-מידה: 1:1250
תשב: סדר: תיכנן: תירגם: בדק:
מנהל מח' משנה מהנדס העיר:
תאריך: 14.3.78
10.3.80