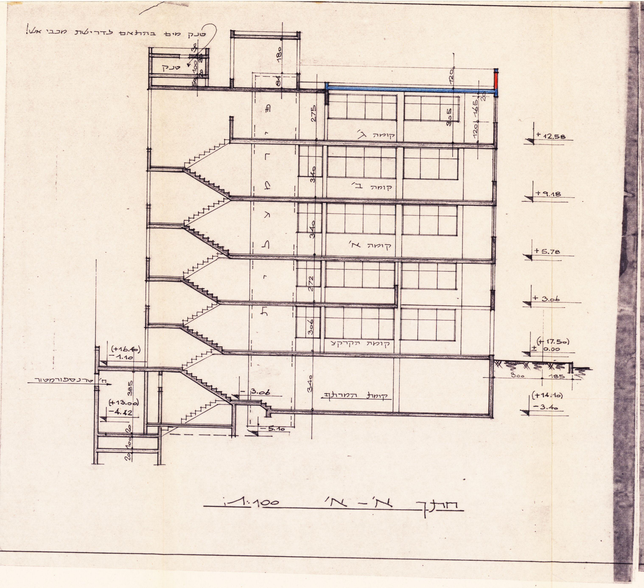

חתך א'-א' 1:100

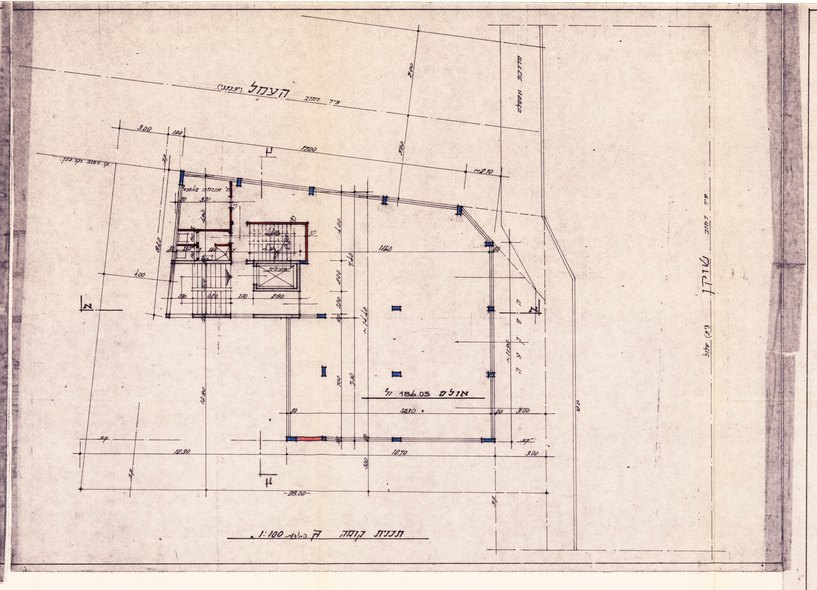

תכנית קומה ה' 1:100

מרחב תכנון מקומי תל-אביב יפו

תשריט לתכנית מפורטת מס' 1997 א

שנוי מס' 2 לשנת 1983 של תכנית מפורטת מס' 446

תשריט מס' פה 1/83

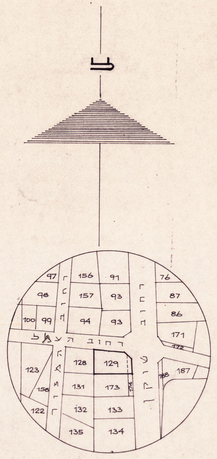

תרשים הסביבה
1:1250

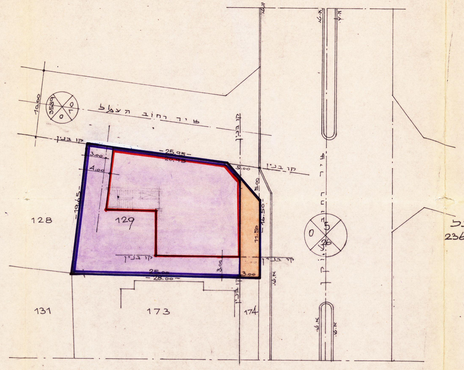

תרשים המצב 1:250

מחוז	תל אביב
נפה	תל-אביב-יפו
עיר	תל-אביב-יפו
גוש	7061
חלקה	129
שטח התכנית	433.00 מ"ר
בעל הקרקע	מ.ן חפץ בע"מ
היוזם	מיכאל פינקוס
עורך התכנית	פאול הוכסלדר - אדר' נל רח' משדה 4, ת"א - טל. 256817

מקרא:

- גבול התכנית
- אזור תעשיה צעירה ומלאכה
- מבנה קיים
- תוספת קומה מבוקשת
- דרך קיימת או מאושרת

חתימת בעל הקרקע | חתימת היוזם | חתימת עורך התכנית

24.11.87 3 הגשה מחדש
R1997 3471-1
תל-יפו 1997 446 4/11/85 16/6/86
מועצה מקומית תל-אביב-יפו
יום התכנון התכנית מפורטת מס' 1997 א
4441 4.11.85 13.12.1985
15 יולי 1987 מס' 1997 א