מרחב תכנון מקומי תל-אביב - יפו

תסריט לתכנית מס' 1018

שנוי מס' 1 לשנת 1965 של תכנית ב.ע. מפורטת מס' 524

תסריט מס' ר.ב. 5/65

מחוז : תל-אביב
נפה : תל-אביב
עיר : תל-אביב-יפו
גוש : 6649. חלק מחלקות: 155, 188.
" : 6768. חלקות שמנורות: 18, 24.
בעל הקרקע: מרכז מאשנן ועריות בע"מ - יפו
היזם: מרכז מאשנן
מתכנן התכנית: ר. בנט אדריכלים
שטח התכנית: 1940 מ"ר
תאריך: 1.3.65
12.1.66
16.5.67

ק.מ. 1:1000

1018 3511-3

מקרא

- גבול התכנית
- גבול גוש
- גבול חלקה
- מגרש מיוחד
- קו בנין
- דרך חדשה
- פס ירק הכלול בדרך
- מעבר להולכי רגל
- מעבר עליון להולכי רגל
- שביל להולכי רגל לבטול

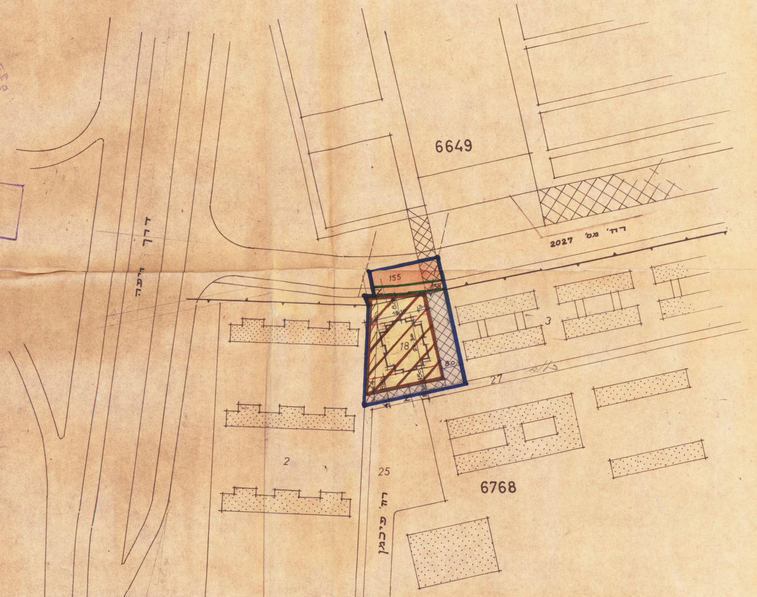

לוח השטחים

	השטח מ"ר	אחוזים
מגרש המיוחד	1.145	59.0
דרך חדשה ופס ירק	370	19.2
מעבר להולכי רגל	425	21.8
שטח ס"ה	1.940	100.0

תרשים הסביבה 1:10.000

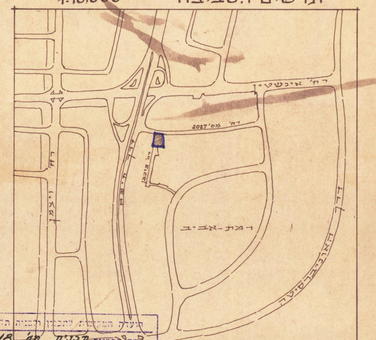



חתך א-א' 1:1000

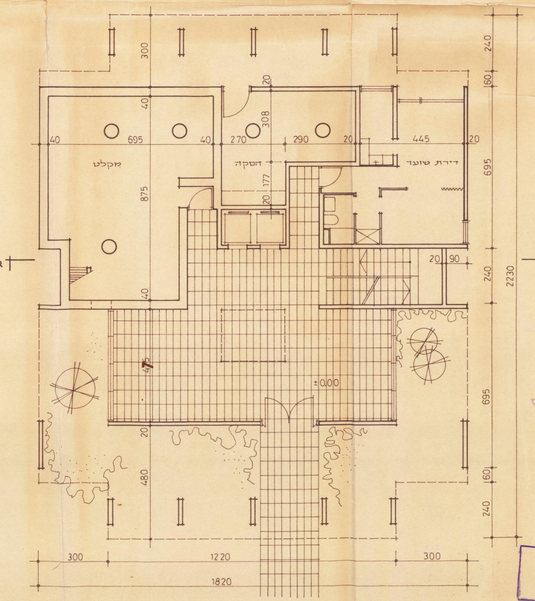

קומת קרקע 1:100

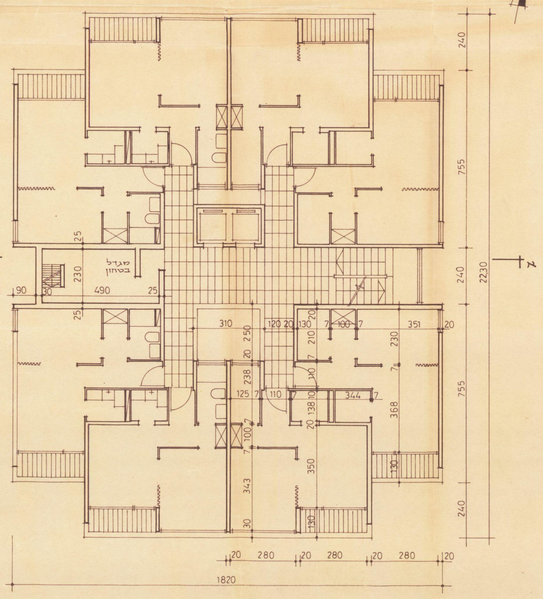

קומה טיפוסית 1:100

מסורר המנים
חוק התכנון והבניה תשכ"ה-1965
מחוז ת"א
מרחב תכנון מקומי תל-אביב-יפו
תכנית מס' 1018
הוגשה בפני הוועדה המחוזית ביום 16.10.67
הוועדה המחוזית בישיבתה מ' 16.10.67
מיום 22.7.68 החליטה להפקיד את התכנית המוגשת לעיל
סגן מנהל מינהל הקרקעות

מסורר המנים
חוק התכנון והבניה תשכ"ה-1965
מחוז ת"א
מרחב תכנון מקומי תל-אביב-יפו
תכנית מס' 1018
64
22.7.68
יו"ר הוועדה המחוזית
סגן מנהל מינהל הקרקעות

הודעה המפרסמת לציבור הודעה מאושרת
לגבי התכנית מס' 1018
מס' 8166 מס' 9221
תאריך 16.10.67 מס' 132 מס' 150 31.3.68
אושרה לפרסום לפי סעיף 77 הוועדה המחוזית לתכנון ולבנייה
תאריך 22.7.1968 חשבון מס 64
יו"ר הוועדה
21.10.1968

חתימת בעל הקרקע: מרכז מאשנן
חתימת היוזם:
חתימת המתכנן: ר. בנט. אדריכל
15.10.68 16/10/68