תסריט מס' ב.ע. 2042/76

מרחב תכנון מקומי תל-אביב-יפו

תסריט לתכנית מס' 1958

שנוי מס' 1 לשנת 1977 של תכנית מפורטת מס' 256

1:1250

מחוז : תל-אביב
נפה : תל-אביב-יפו
עיר : תל-אביב-יפו
היוזם : הועדה המקומית לתכנון ולבניה ת"א-יפו.
המתכנן: הועדה המקומית לתכנון ולבניה ת"א-יפו
שטח התכנית : 4546 מ"ר
גוש 6625 חלקות: 695, 694, 677, 676, 667, 666.
" 6627 " : 312, 291, 290, 289.

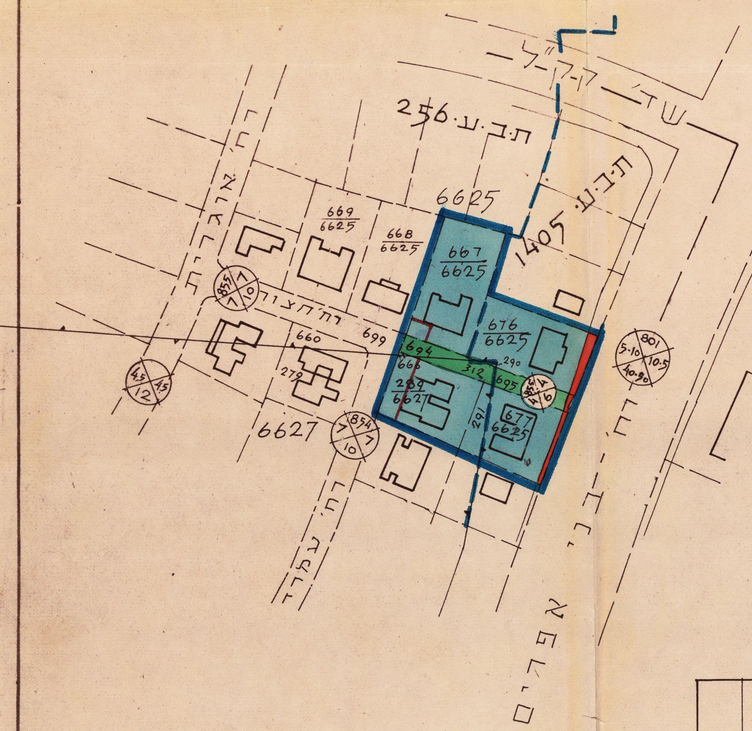

מצב קיים

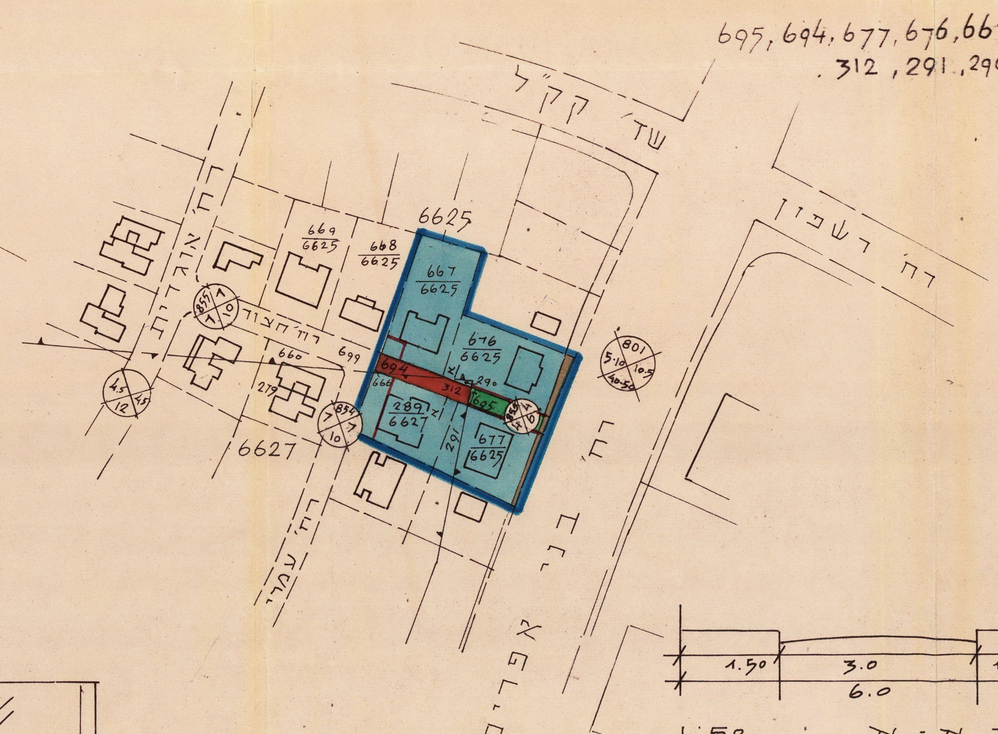

מצב חדש

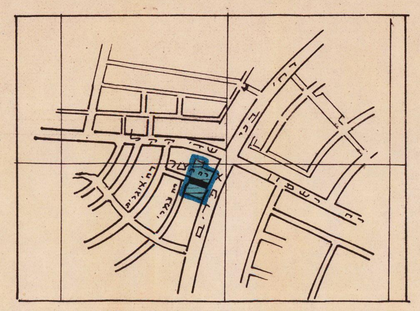

תרשים הסביבה - 1:10.000

מקרא

- גבול התכנית
- גבול תכנית מאושרת
- גבול גוש
- גבול חלקה
- דרך מוצעת או הרחבה
- שביל להולני רגל
- מספר הרחוב
- קו בנין
- רוחב הרחוב
- אזור מגורים א'
- קו בנין
- שטח צבורי פתוח
- דרך קיימת או מאושרת

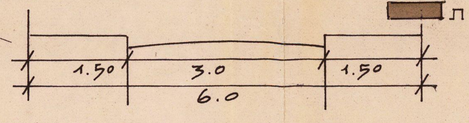

חתך א-א 1:50

משרד הפנים
חוק התכנון והבניה תשכ"ה 1965
מחוז תל-אביב
כרטיס הכנון מקומי תל-אביב
הוגש לאישור מס' 1958/256
הוגש הכנון המקומי בישיבתה ה- 91 (ישיבה מ)
מיום 22.6.78 החליטה לאשר תכנית זו בכפוף לשינויים המפורטים לעיל.
מ. כהנא
יו"ר הועדה המחוזית
יו"ר הועדה המקומית
עותק
תאריך: 9.2.81

הועדה המקומית לתכנון ולבניה תל-אביב - יפו
שם התכנית תכנית מס' 1958
הומלצה למתן תוקף להפקדה בתנאים
תאריך שרטוטל החלטה
אושרה למתן תוקף ע"י הועדה המחוזית לתכנון ולבניה
תאריך 22.6.78 ישיבה מס' 91 (משרד א')
גוש בע. סעיפים הערה
יו"ר הועדה
תאריך 30.12.80

75/1.50