מרחב תכנון מקומי תל אביב יפו

תשריט לתכנית מפורטת מס 3139

"אילון על הפארק" - תכנית בסמכות הועדה המקומית

שינוי מס 1 לשנת 2000 של תכנית מתאר מס 2620 ב.מ 55

תכנית איחוד וחלוקה בהסכמה

מחוז	– תל אביב
נפה	– תל אביב-יפו
עיר	– תל אביב-יפו
גוש	– 6136
חלקות	– 66,49,44
חלקי חלקות	– 69, 72,71,70,52,4
גוש	– 6137
חלקי חלקות	– 8
מיגרשים	– 605,604,603,402,401
שטח התכנית	– כ-28 דונם
היזם	– חברת 'פרידמן-חכשורי' חברת 'אביוד'
בעל הקרקע	– מנהל מקרקעי ישראל עיריית ת"א יפו
המתכנן	– אדריכל דורון צפריר

התשריט הוכן על בסיס מיפוי פוטוגרמטרי בק.מ. 500 1 ערוך ע"י מודד מוסמך

חתימת המתכנן

אדריכל דורון צפריר
רח' אדם הכוהן 16 ת"א 64585
טל. 03-5239997 פקס 03-5230425

חתימת היזם (שאינו הועדה)

אביוד חברה לבניין ועבודות ציבור בע"מ
פרידמן חכשורי חברה להנדסה ובניה בע"מ

חתימת בעל הקרקע

אין לנו התנגדות לתכנית המוצעת, בתנאי שיו"ח תגי

חתימת הועדה המקומית

ועדה מקומית תל-אביב-יפו

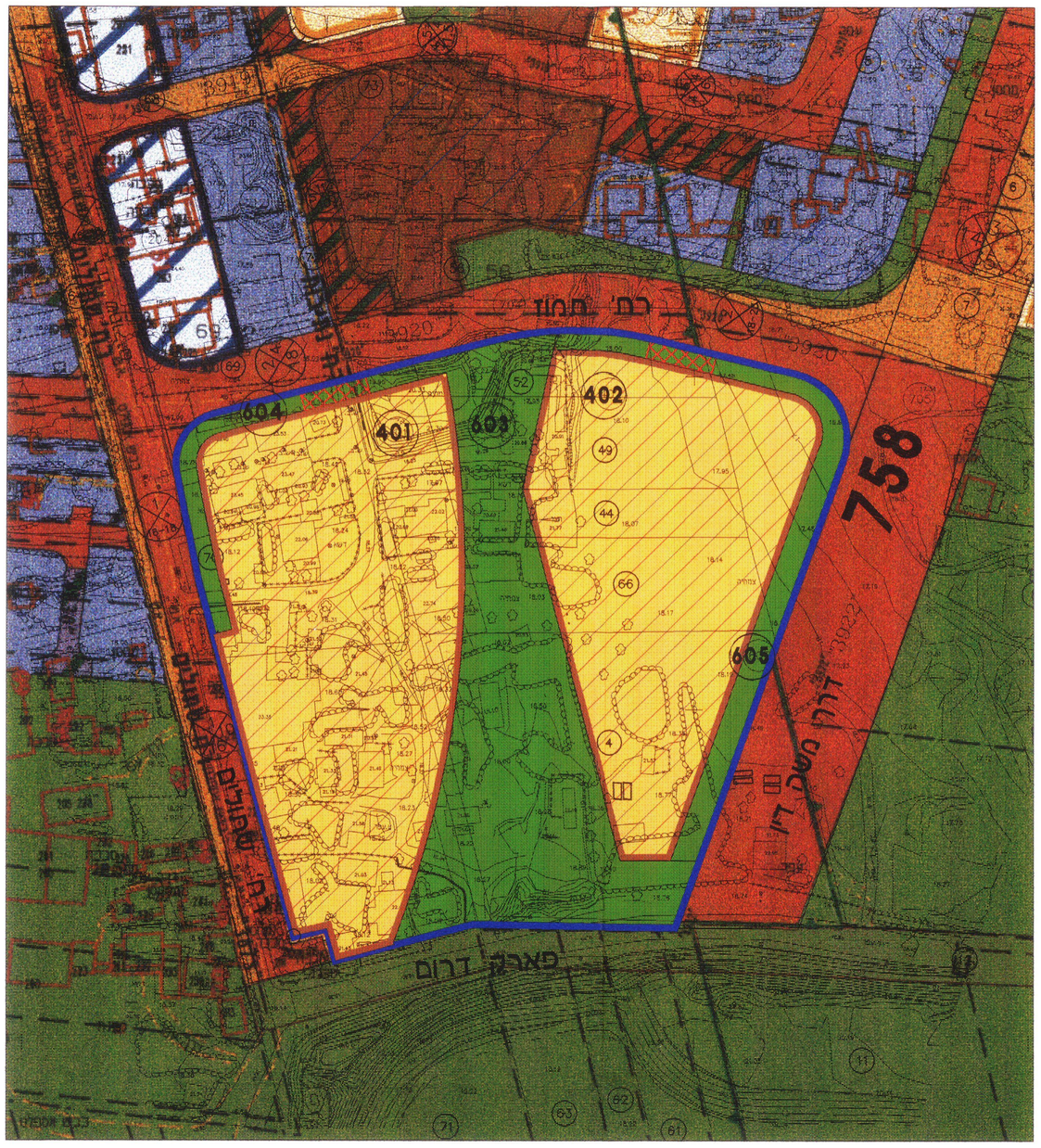
אישור תכנית מס' 3139

הועדה המקומית החליטה לאשר את התכנית

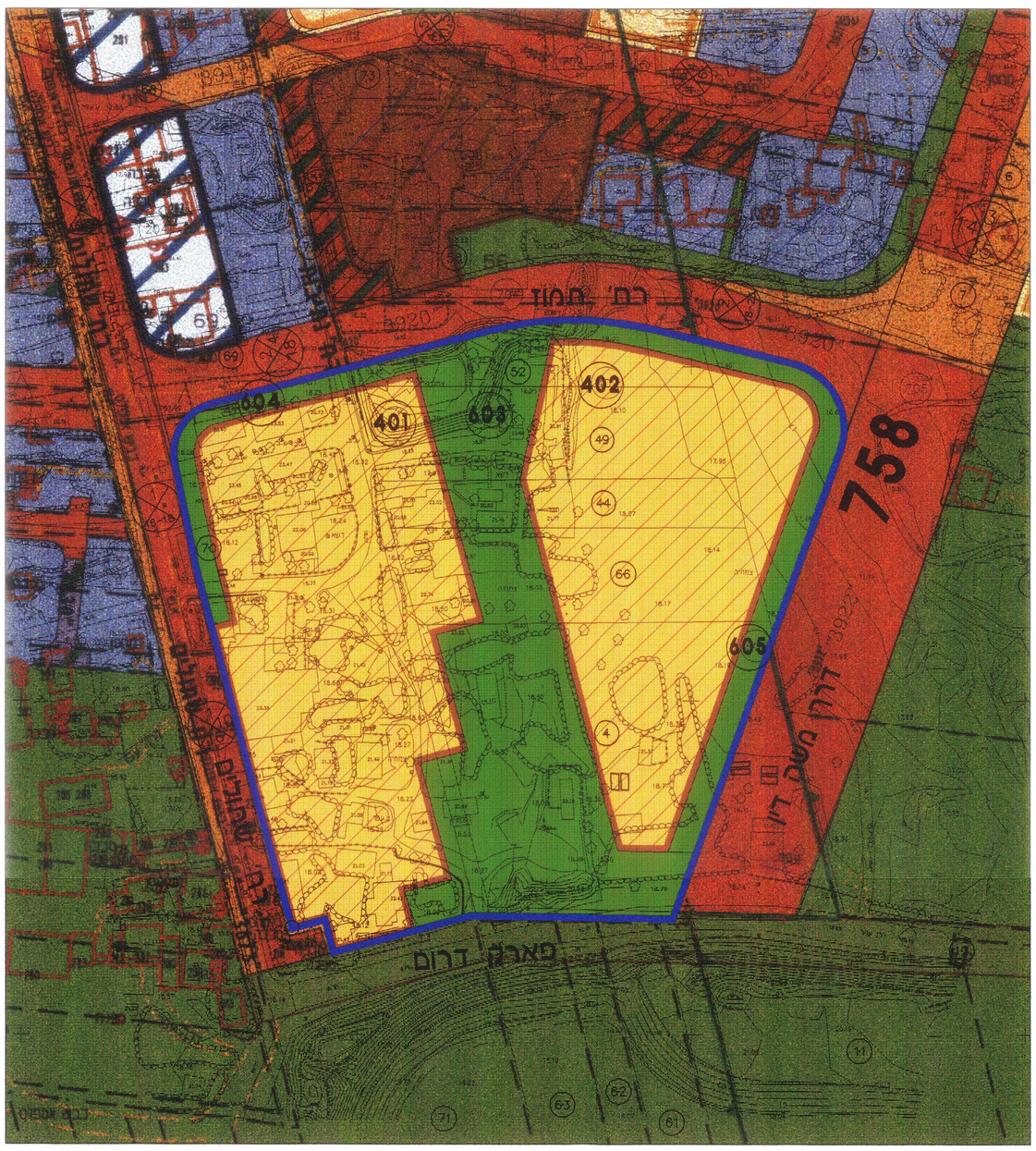
בישיבתה מס' 2002-1 מיום 23/01/02

הרי גרינברג מדידות בע"מ
הרי גרינברג-מודד מוסמך
רשיון מס' 397

2.11.2001



מצב מוצע 1:1250



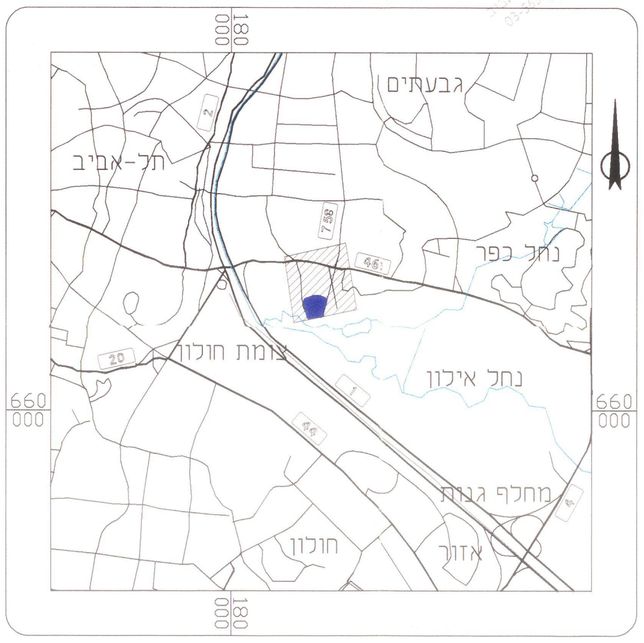
מצב קיים 1:1250

הרי גרינברג
מדידות (1992) בע"מ
תל-חי 4, חולון
טל. 5055187, פקס. 03-5012283

2.11.2001

הרי גרינברג מדידות בע"מ
הרי גרינברג-מודד מוסמך
רשיון מס' 397

תרשים סביבה 1:50,000



1:5000



מקרא

- גבול תכנית
- זיקת הנאה למעבר כלי רכב
- ש.צ.פ
- אזור מגורים מיוחד א
- אזור מגורים מיוחד
- אזור מגורים ב
- אזור מגורים ב1
- שטח למבני ציבור מוצע
- דרך קיימת ומאושרת
- דרך מוצעת
- דרך משולבת
- 402 מספר מגרש
- (66) מספר חלקה

טבלת שטחים

מס מיגרש	שטח קיים	שטח מוצע	יעוד
401	10.209	10.209	אזור מגורים מיוחד א
402	8.534	8.534	אזור מגורים מיוחד א
603	6.845	6.845	ש.צ.פ
604	0.784	0.784	ש.צ.פ
605	1.655	1.655	ש.צ.פ
	28.027	28.027	

tasrit