מרחב תכנון מקומי תל-אביב-יפו

תסריט לתכנית מס' 1549

שנוי מס' 2 לשנת 1972 של תכנית מפורטת מס' 1141 - יחידה ב' עפון תל-אביב

מחוז : תל-אביב
נפה : תל-אביב-יפו
עיר : תל-אביב-יפו
גוש : 6629 חלק מחלקה: 2, 68, 85, 4, 81
בעל הקרקע: מינהל מקרקעי ישראל
היזם : משרד השכון
מחבר התכנית: ד.בנט, אדריטקט
שטח התכנית: 9.000 דונם.

1:1000 . ק.מ.

מקרא

גבול התכנית
קו גוש
קו חלקה רשומה ומספר
אזור משנה 5 (בתים רבי קומות)
קו בנין מוצע
דרך לבטול
מספר הדרך
קו בנין
רוחב הדרך

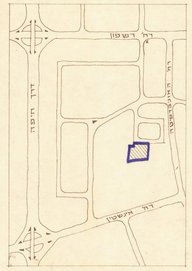

תרשים סביבה קנ.מ. 1:10,000

1/74.ה.ב. תסריט

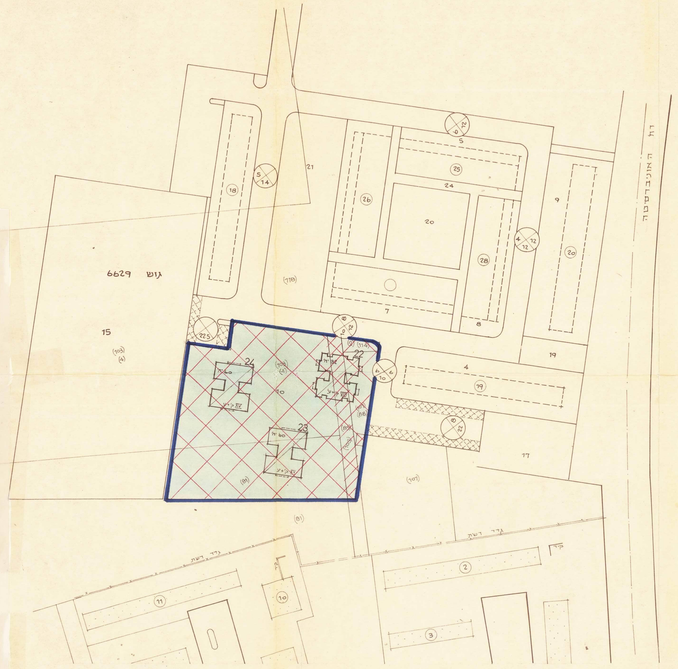

מצב חדש

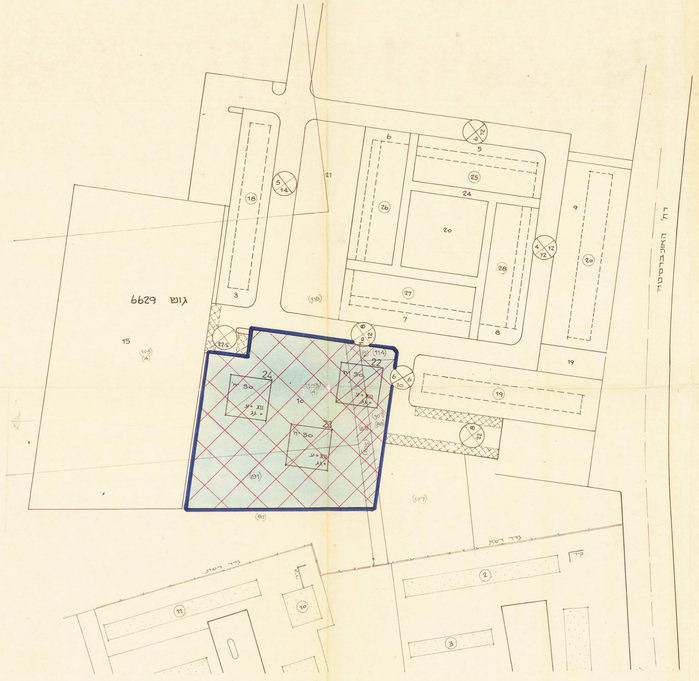

מצב קיים

טבלת יחידות - מצב חדש

סוג בנין	מספר בנין	מספר בנינים	סוג יח' בבנין	סה"כ יח'
בנין 8 ק' + 2 עמודים	22	1	32 יח'	32
בנין 15 ק' + 2 עמודים	23	1	60 יח'	60
בנין 15 ק' + 2 עמודים	24	1	60 יח'	60
סה"כ				152 יח'

טבלת יחידות - מצב קיים

סוג הבנין	מספר הבנין	מספר בנינים	סוג יח' בבנין	סה"כ יח'
בנין 12 ק' + 2 דירות גג	22-24	3	50 יח'	150 יח'
סה"כ				150 יח'

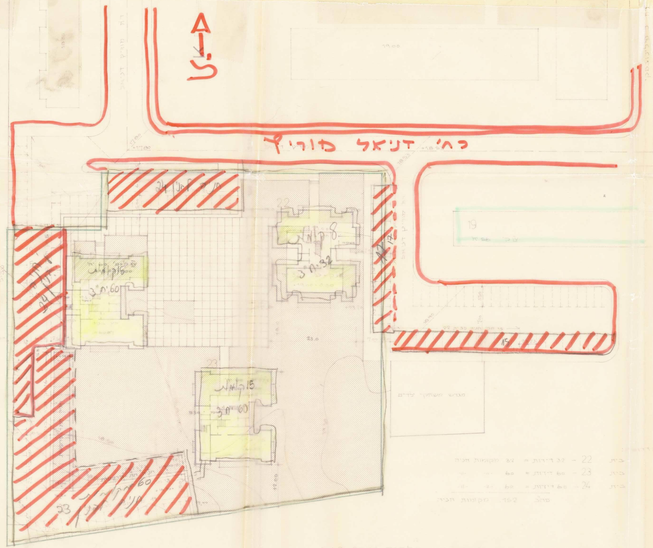

תכנית פתוח לתבע. 1549 קנ.מ. 1:500

חתימות היזם :

חתימת בעל הקרקע:

חתימת המתכנן:

ד.בנט, אדריטקט 3.10.74

מינהל מקרקעי ישראל
מחוז תל אביב-המרכז
תצוגה ראשונה
29.X.1974

הוגש לבדיקת הוועדה המקומית לתכנון ולבניה תל-אביב-יפו
שם התכנית: תכנית מס' 1549
הוחלט לאמץ
28 29.7.76
19.10.76

משרד הפנים
הוגש לבדיקת הועדה המחוזית 1965
מחוז: תל אביב
מספר: 1549
הוחלט לאשר