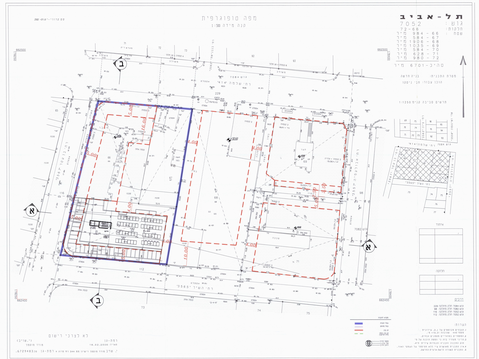
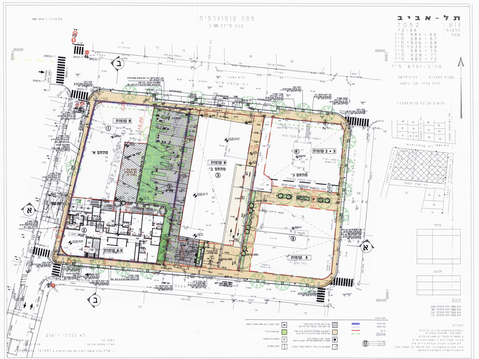
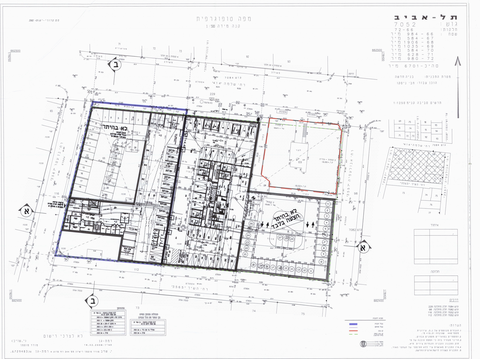
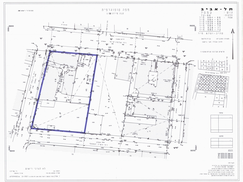


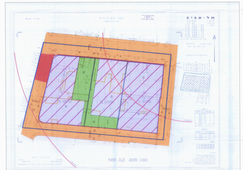












תשריט תכנית מפורטת 3271 - מתחם ניסקו

מקרא מצב מוצע
לתשריט 3271



תכנית סביבה



תוכנית מספר תא - רקמה א-ב

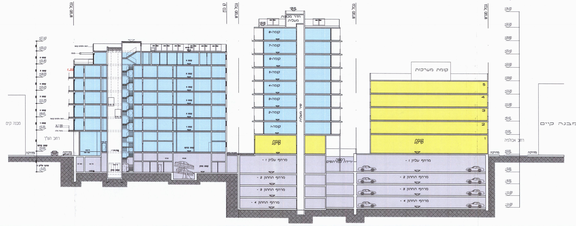
סימון רקמה

תכנית מאזר מקומית

מס' לתכנית מק' 3271

טבלה שיעור וחישוב למתחם א רקמה א-ב

מס' תא - א-ב		
מס' תא - ב - ד		
שטח תכנית (מ"ר)		
שטח התכנית (מ"ר)		
שטח התכנית (דונם




חתך א-א

קנ"מ 1:250



חזית צפונית

קנ"מ 1:250



חזית מזרחית

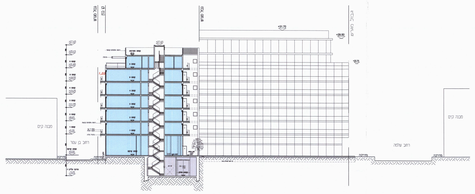
קנ"מ 1:250



מבט למבנה שכן מתוכן ברחוב הש"ך



מבט מרחוב הש"ך



חתך ב-ב

קנ"מ 1:250



חזית לאורך רחוב השך

קנ"מ 1:250



חזית לאורך רחוב בן עטר

קנ"מ 1:250



מבט מרחוב בן עטר פינת רחוב הש"ך