תכנית מפורטת מס' תא/3475

מתחם סוזוקי

נספח תנועה

איחוד וחלוקה	סכנות רשאיות	אזור תכנוני
איחוד וחלוקה בהסכמת הבעלים	הוצה מעשיות	תכנית מסכנדה ניתן לחציא היתרים או הרשאות

מחוז : מרכז
מרחב תכנון מקומי :
רשות מקומית :

שטח התכנית : 4,780 מ"ר
קנה מידה : 1:250

גושים וחלקות בתכנית:

גוש	סוג הסנרס	חלקות בשלמותן	חלקי חלקות
7096	מוסדר	69,4	8

חותמות מוסד התכנון:

מועצה המקומית להסבר ולבניה תל-אביב - יפו
שם תוכנית תא/3475 נושם שינוי
הוסלטה לסתן תוקף (לאחר דיון בהתנגדויות)
מישיבה מס' 13 מתאר 3 2003 מתאר 21/07/2003
מישיבה מס' 10-0010 מתאר 9 21/04/2010
אושרה לפקוד הקלה ע"י הועדה המחוזית להסבון ולבניה
תאריך 13.5.2010 שם/ת/ר
חתימת יו"ר הועדה המקומית / ועדת המשנה
חתימת יו"ר הועדה המחוזית / ועדת המשנה
חתימת מזכיר הועדה המקומית / ועדת המשנה
חתימת מזכיר הועדה המחוזית / ועדת המשנה
עיר תל-אביב יפו
חתימת מגיש התכנית
חתימת בעל הקרקע
חתימת עורך התכנית
תאריך

שמות וחתימות :

יזם תוכנית	שם	מרחוב רכב בע"מ	חתימה
	כתובת	דרך מנחם בגין 144 תל-אביב-יפו 6268	
	טלפון	03-6441020 פקס 03-5623291	תאריך
מגיש תוכנית	שם	מרחוב רכב בע"מ	חתימה
	כתובת	דרך מנחם בגין 144 תל-אביב-יפו 6268	
	טלפון	03-6441020 פקס 03-5623291	תאריך
בעל תוכנית בפועל	שם	קרן קיימת לישראל	חתימה
	כתובת	דרך מנחם בגין 106 תל אביב-יפו	
	טלפון	03-7532222 פקס 03-7532333	תאריך
	שם	מרחוב רכב בע"מ	חתימה
	כתובת	דרך מנחם בגין 144 תל-אביב-יפו 6268	
	טלפון	03-6441020 פקס 03-5623291	תאריך
עורך תוכנית	שם	דגש הנדסה	חתימה
	כתובת	בן עזרין 3 רמת גן	
	טלפון	03-7564444 פקס 03-7564433	תאריך
מודד	שם	מ.מגל מדידות ותכנון בע"מ	חתימה
	כתובת	רח' שנאור 8, בני ברק	
	טלפון	03-6796699 פקס 03-6199042	תאריך

0012-אזור_F
3475

7.9.10	עדכון ביטי ועדכון סמנים	
6.7.10	עדכון ביטי ועדכון סמנים	
27.6.10	עדכון ביטי	
24.6.10	עדכון ביטי	
29.7.09	עדכון מרחוב	
7.6.09	עדכון ביטי ע"פ אדר'	
15.5.09	עדכון ע"פ אדר'	
6.1.09	הכנת נספח	
תאריך	שינויים	הערה

לעיון ◉ למכרז ○ לביצוע
תאריך 7.9.10

תוכן עבור
PREPARED FOR
חברת מכשירי תנועה

שם הפרויקט
PROJECT
מתחם סוזוקי-א.ת. ביצרון

שם התכנית
DRAWING NAME
נספח תנועה מנחה לתב"ע

מידות ציר/ים	שבט	קנה מידה	1:250
	d-taba3		
מהדורה	מס' התכנית	תאריך	6.1.09
5	262-01\1		
תאריך	7.9.10		

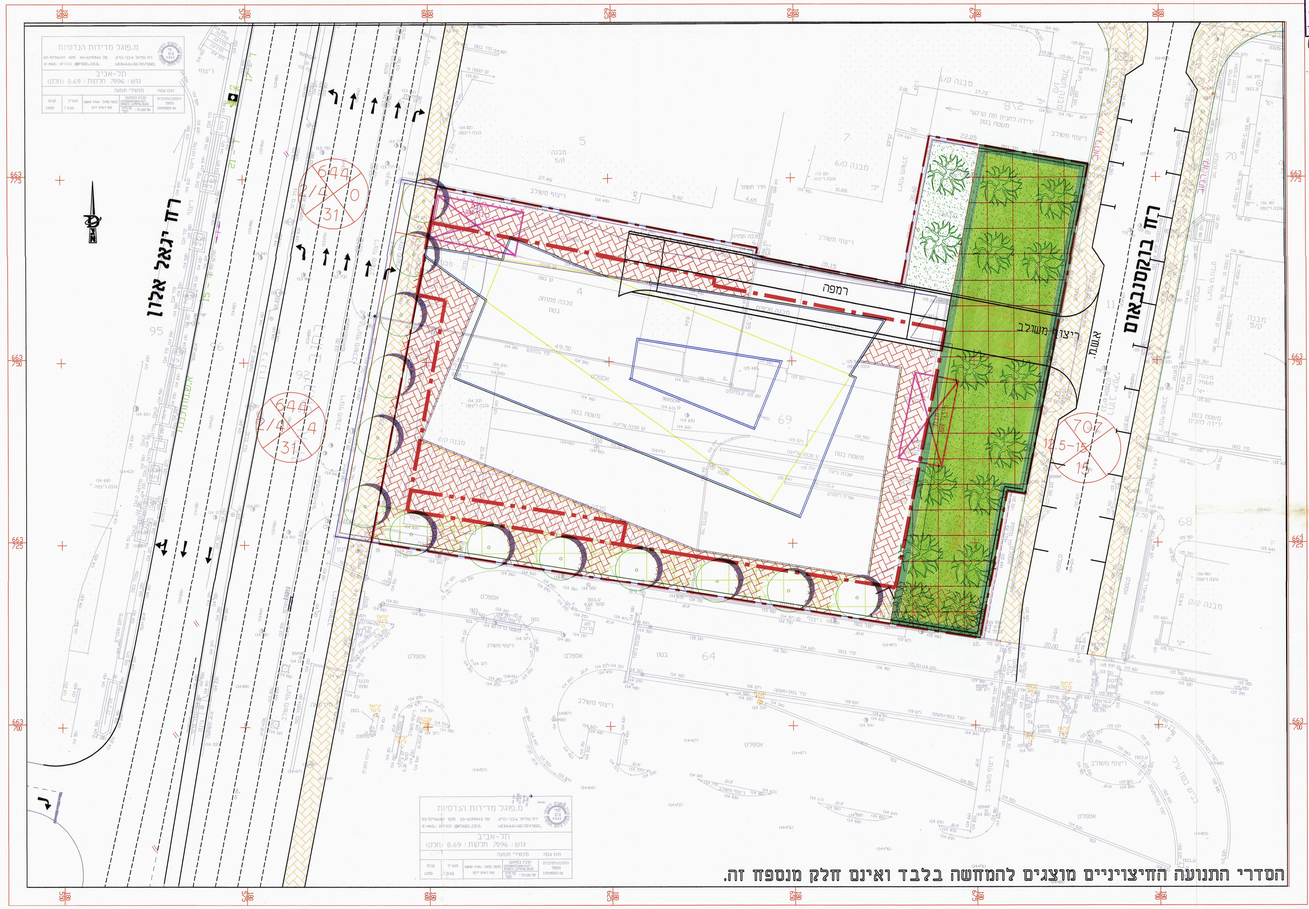
מכון תקנים: ע.מ
שרטט: כ.ב
בדק: ד.פ
אושר:

DAGSH ENGINEERING | דגש הנדסה
Traffic & Road Design Ltd. | מכון הנדסת תנועה ותכנון בע"מ

רח' בן עזרין 2 TEL. (03) 7564444 טל'
רמת גן 52573 FAX. (03) 7564433 פקס
E-MAIL: olga@dgsh.co.il

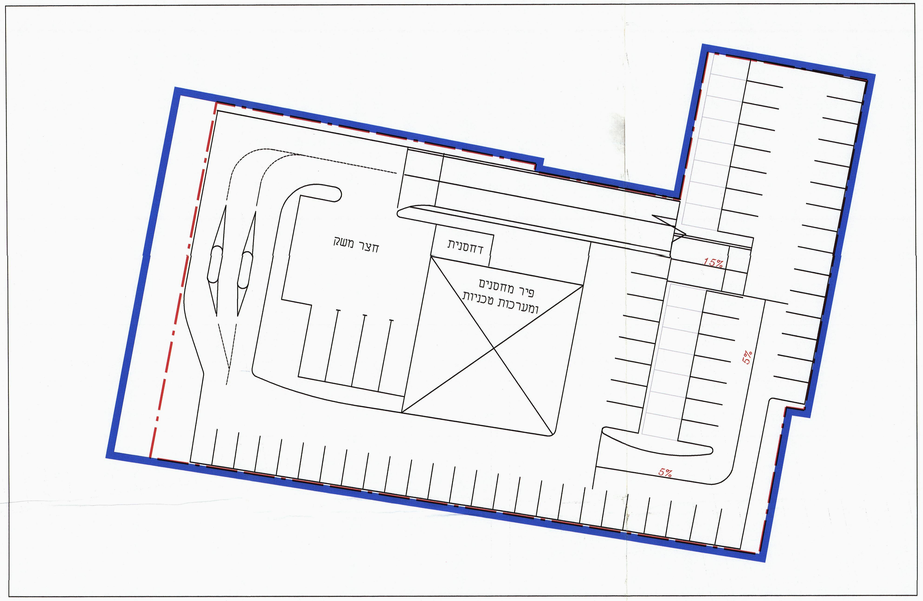
P:\SKZ\SKZ-04\diagram\3-TABA3.dwg, 07/09/2010 10:28:39

מפלס קרקע:

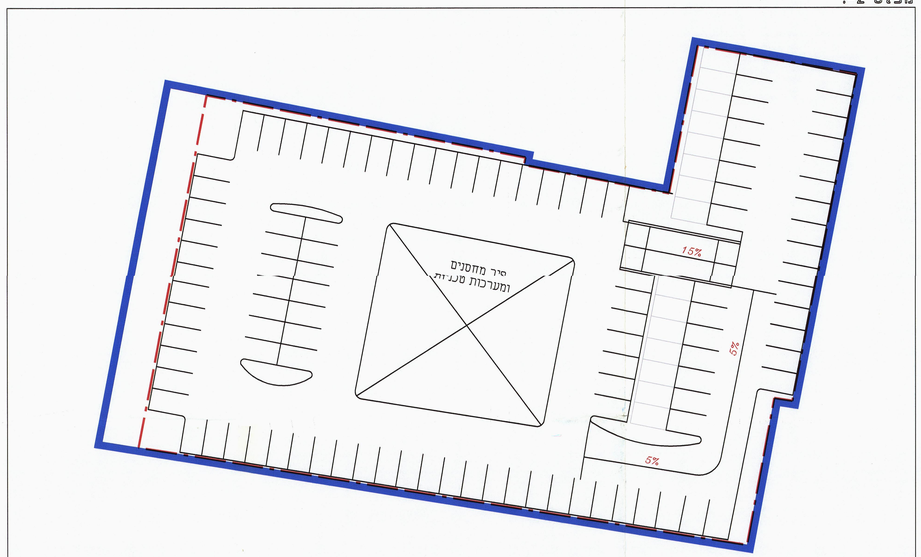


הסדרי התנועה החיצוניים מוצגים להמחשה בלבד ואינם חלק מנספח זה.

מפלס 1-:



מפלס 2-:



מקרא:

- גבול תכנית
- זיקת הנאה
- זיקת הנאה לשימוש ע"ג שטחים בגוון ירוק
- פרטי פתוח
- קו בניין
- קו בנין עילי
- קו בנין תחתי (תת-קרקעי)

הערות לנספח התנועה:

הערות למאזני החניה:

1. טבלאות מאזן חניה מציגות ביקוש והיצע מקורב.
2. הביקוש המדויק יקבע במסגרת הגשת היתרי בניה ההיצע ינתן בהתאם.

הערות לתכנית התנועה:

1. התכנית מהווה נספח תנועה לתכנית בנין עיר סוזוקי ת"א
2. התכנית אינה מציגה את הפתרונות המפורטים לצמתים השונים ולהסדרי התנועה המדוייקים, אלא באה להציג את התמונה הכוללת.
3. שינויים,עדכונים להסדרי תנועה במסגרת התכנון המפורט,בקנ"מ מתאים,באישור גורמי התנועה/מנהל ההנדסה לא יהוו שינוי לתכנית הסטטוטורית.
4. הסדרי החניה במרתפים מצריכים את המעפסת . סידור החניה המדויק יעשה במסגרת התב הבניה ויכסה את הביקוש על פי השטחים והשמושים שייקבעו בהתב.
5. הגישות למרתפי החניה ולחצרות המשק מוצגים באופן סכמטי. התכנון המפורט,באישור גורמי התנועה מהנדס העיר לא יהווה שינוי לנספח הסטטוטורי.
6. רדיוסי כיבוי האש מוצגים להמחשה בלבד. תכנון מפורט יוצג במסגרת היתרי הבניה עיי

יועץ הבטיחות בהתאם לתקנים התקפים בעתההיתר. והביא לא יהווה שינוי לתוכנית הסטטוטורית.

מאזן חניה:

מבלת ביקוש :

יעוד	שטח ב-מ"ר	תקן	מס' מקומות
תחנונה	כ-16129	1:40	כ-550
מרכז			כ-550

מבלת חיצוי:

רכב פרטי	
מס' מקומות	
קרקע	-
מרתף 1-	כ- 50
מרתף 2-	כ- 50
מרתף 3-	כ- 50
מרתף 4-	כ- 50
מרתף 5-	כ- 50
סה"כ	כ-250

מבלת מאזן:

רכב פרטי	
מס' מקומות	
נרשום	כ- 250
חצוי	כ- 450
סה"כ	כ- 650