פארק החוף תא\3700

סביבה ונוף

נספח נוף

גליון 11 מתוך 11

תחולה	מחייב חלקית
תיאור	מוקדי שירותי חוף - "חוף הצוק" צפון ודרום
תאריך עריכת הנספח	17/10/2021

רשימת התרשימים	קנ"מ
חתכים	1:250
שם תרשים	-
שם תרשים	-
שם תרשים קנ"מ	-

שמות וחתימות:

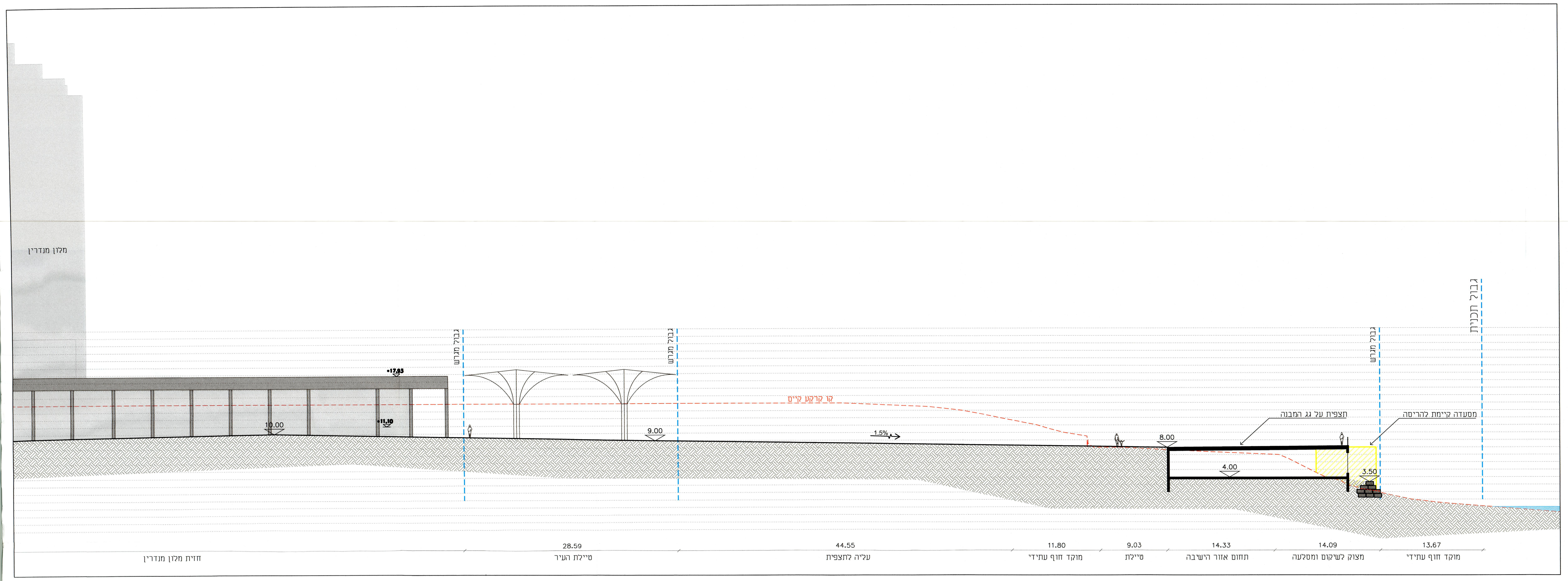
עורך הנספח	שם: **ליאור לווינגר**	חתימה:
	תאגיד: **סטודיו אורבנוף** אדריכלות נוף בע"מ	

מקרא

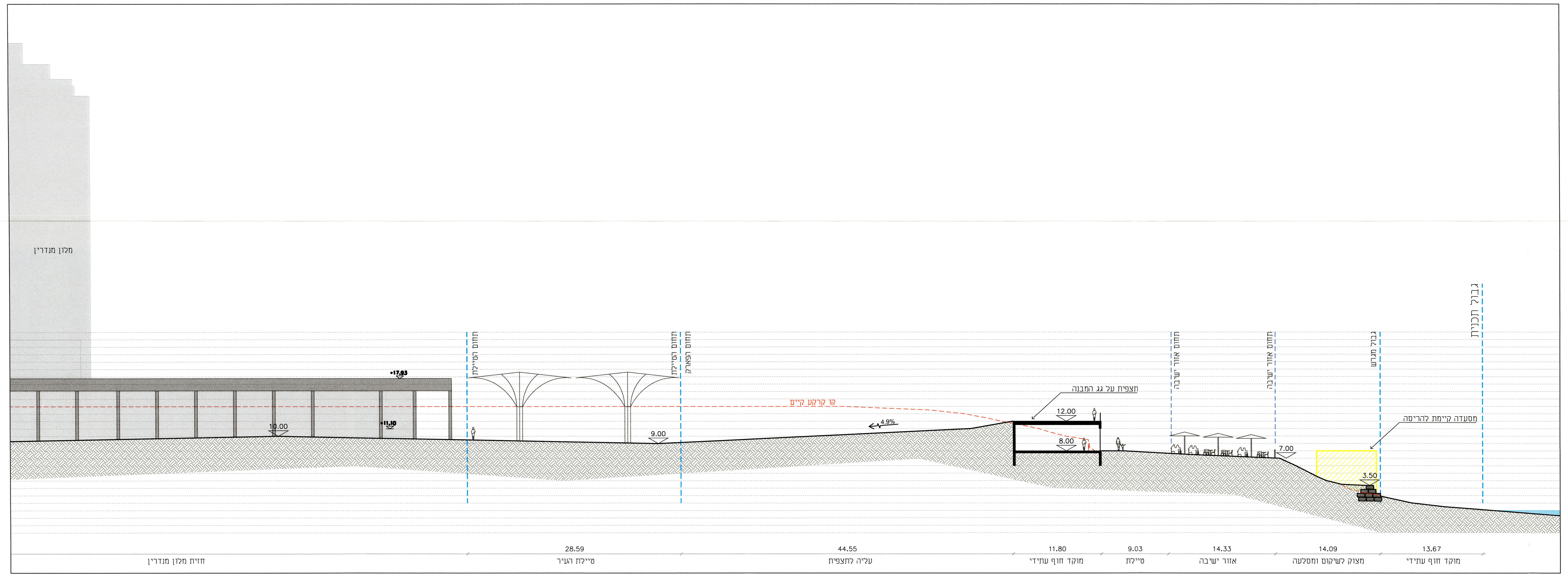
- גבול תכנית
- קו החוף - 0.75 מ'
- קו 100 מ' מהחוף
- טיילת העיר
- טיילת הפארק
- טיילת המצוק
- שביל
- שטח כיכר עירונית
- שטח פעילות
- בינוי בתחום הפארק
- מסתור צפרות
- מסתור צפרות
- גבול אתר עתיקות
- גת עתיקה
- שטח חניון תת"ק
- חניון
- מרכז מבקרים
- הפורום
- קיוסק
- גשר
- מוקד שירותי חוף
- ירידה לחוף
- חוף רחצה
- תצפית
- פיתוח מדורג
- חורשת התכנסות
- משתלה לימודית
- כיכר עירונית
- מתקני משחק
- מתקני ספורט
- מסלולי אופניים אתגרי
- נקודה לשמירה על מבט פתוח לים
- שטח אסור לבניה מעל הקרקע לשמירה על מבט פתוח לים
- תחום מוקדי פיתוח לפי תא/3700
- קו בניין מוקדי שירותי חוף "חוף הצוק" צפון ודרום
- אזור חוץ מותר לישיבה עבור מסעדה
- תחום לטיפול נופי במוצא הקיים ולהעתקת תחנת שאיבה מי קיץ



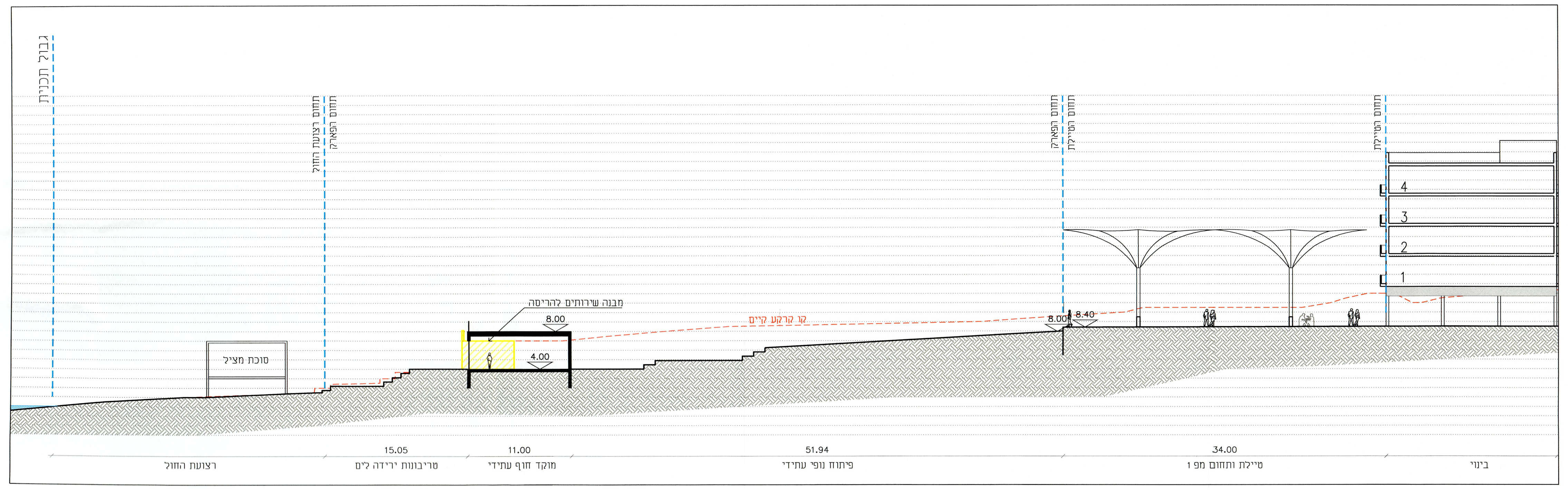
תכנית סביבה 1:10,000



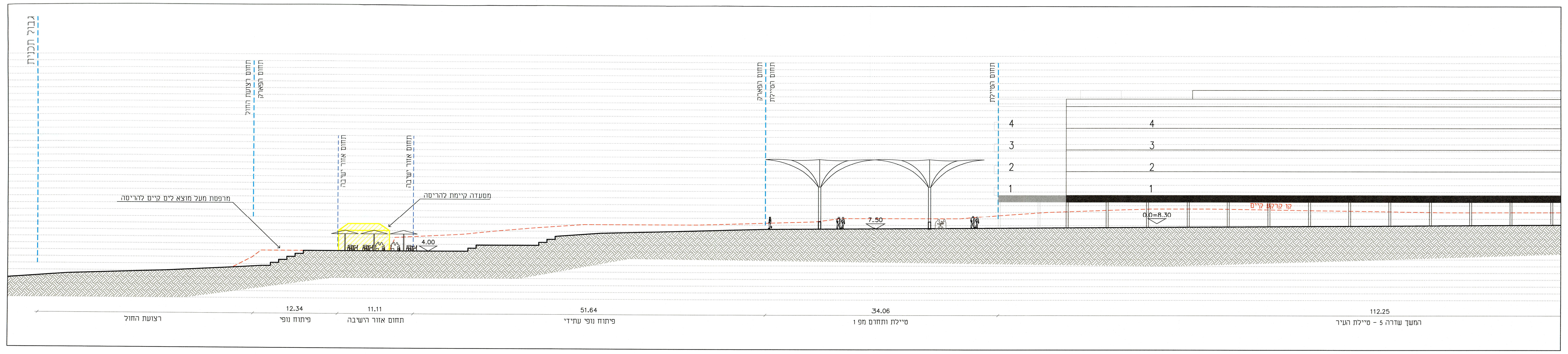
חתך ד1-ד1 1:250
מוקד חוף צוק צפון
חלופה ב - מוקד החוף במפלס המדרון הנמוך



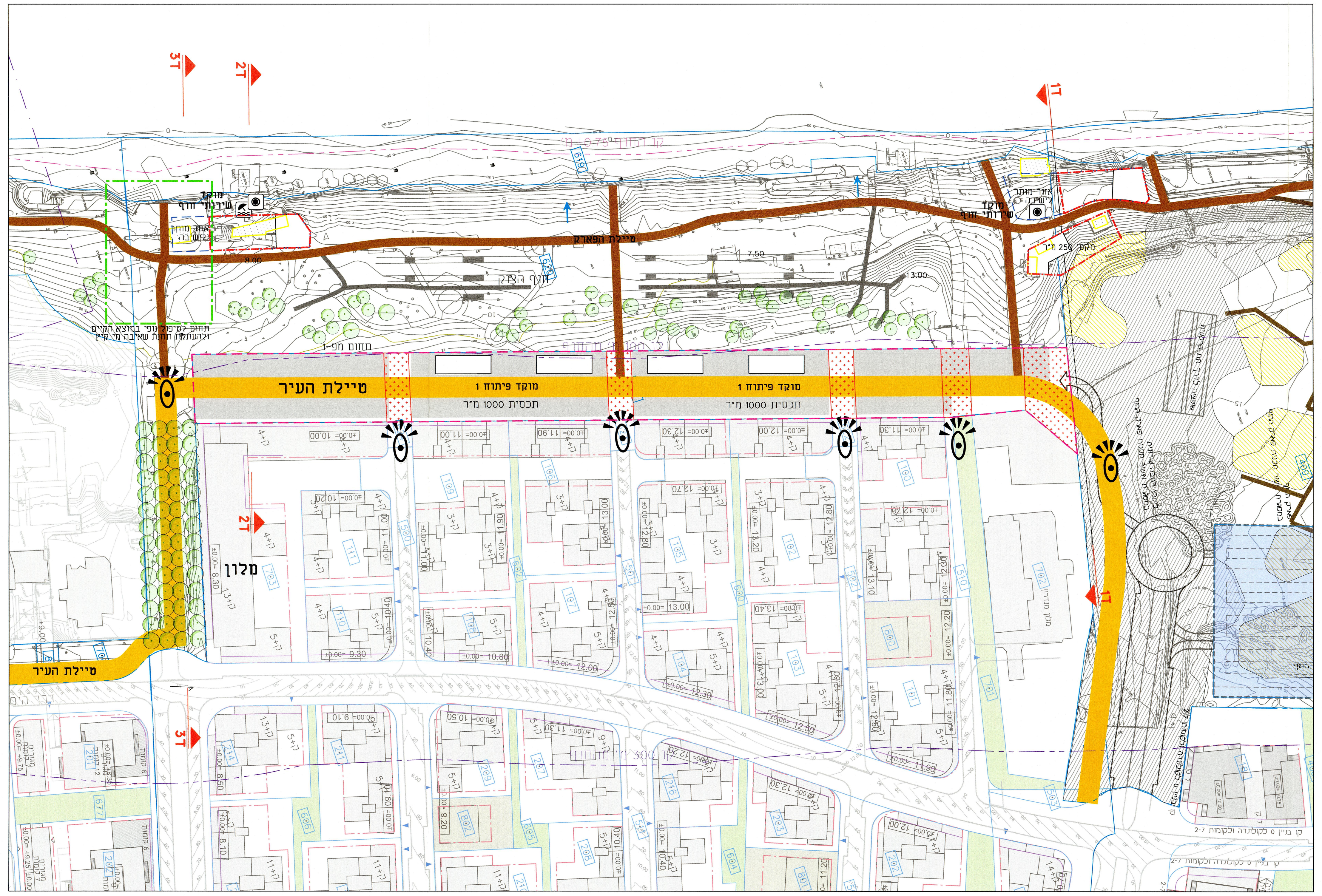
חתך ד1-ד1 1:250
מוקד חוף צוק צפון
חלופה א - מוקד החוף במיקום המלתחות הקיימות



חתך ד2-ד2 1:250
מוקד חוף צוק דרום
מוקד החוף במיקום השירותים הקיימים



חתך ד3-ד3 1:250
מוקד חוף צוק דרום
אזור הישיבה במיקום המסעדה הקיימת



תכנית 1:1,000

URBANOF STUDIO LANDSCAPE ARCHITECTURE

הועדה המקומית לתכנון ולבניה תל-אביב - יפו

שם: אורבנוף אדריכלות נוף

כתובת: בן שמן 6, תל-אביב יפו

טלפון: 03-7369111 | פקס: 03-5584967 | דוא"ל: leor@nof.co.il

FILE NAME 5165_Park Ha hof_pit.dwg