Check Point Threat Extraction secured this document
Get Original

מרחב תכנון מקומי תל אביב-יפו

תכנית מתאר מספר 3700
"צפון מערב העיר"

נספח בינוי - חלק 1

3

0007 - ארגז_F
3700

מאושרת

אלי לוי
מנהל אגף נכסי העירייה

משרד הפנים מחוז תל-אביב
חוק התכנון והבניה תשכ"ה - 1965
אישור תכנית מס' 3700 א
הועדה המחוזית לתכנון ולבניה החליטה
ביום 30.7.12 לאשר את התכנית
גילה אורון
יו"ר הועדה המחוזית
בינת שרון, מזכיר התכנון
מנהלת מינהל התכנון

הועדה המקומית לתכנון ולבניה תל-אביב-יפו
שם התכנית 3700 "צפון מערב העיר"
הומלצה למתן תוקף (לאחר דיון בהתנגדויות)
תאריך 31.12.2012 פרוטוקול 7.3.12 החלטה 31
" " " "
" " " "
" " " "
אושרה למתן תוקף ע"י הועדה המחוזית לתכנון ולבניה
תאריך 30.7.12 ישיבה מס' 1116
מנהל האגף | מהנדס העיר | יו"ר הועדה / יו"ר ועדת המשנה
תאריך
30/7/12
דורון שפיר, עו"ד
מ"מ וסגן ראש העירייה

תאריך: 25.05.2014 מהדורה למתן תוקף
היזם: הועדה המקומית לתכנון ולבניה ת"א-יפו
בעלי הקרקע: מדינת ישראל, עיריית ת"א-יפו ופרטיים
המתכנן: קולקר קולקר אפשטיין אדריכלים (1991) בע"מ

חתימת המתכנן

קולקר, קולקר אפשטיין
אדריכלים (1991) בע"מ
ח.פ. 51-157025-1

חתימת היזם

תוכן עניינים

תכנית כללית – מיקום החתכים	2
תכנית כללית – פריסת שטחי מסחר	3
תכנית כללית – פריסת שטחים ירוקים	4
רח' איבן גבירול (עם קולונדה) – חתכים	5
רח' איבן גבירול (עם קולונדה) – תכניות	6
דרך הים – חתכים	7–8
רח' קדושי השואה – חתך	9
רח' יוניצמן– חתך ותכנית	10
שדרה צרה– חתך ותכנית	11
שדרת הנופש – חתך	12
תכנית שדרת הנופש וחתכי חציית כבישים	13
רח' פרופס– תכניות	14
רח' פרופס– חתכים	15
רח' פנימי– חתך	16
מוקד פיתוח חופי– חתך בחלק הצפוני	17
מוקד פיתוח חופי– תכנית בחלק הצפוני	18
מוקד פיתוח חופי – תכניות בקטע צפוני	19
מוקד פיתוח חופי – תכניות בקטע דרומי	20
פרט קולונדה – חתך ותכנית	21
פרטי שדרה צרה– חתך ותכנית	22
תחמ"ש – תכנית	23

מרחב תכנון מקומי תל אביב-יפו
נספח בינוי לתכנית מתאר - חלק 1

מספר 3700
צפון מערב העיר

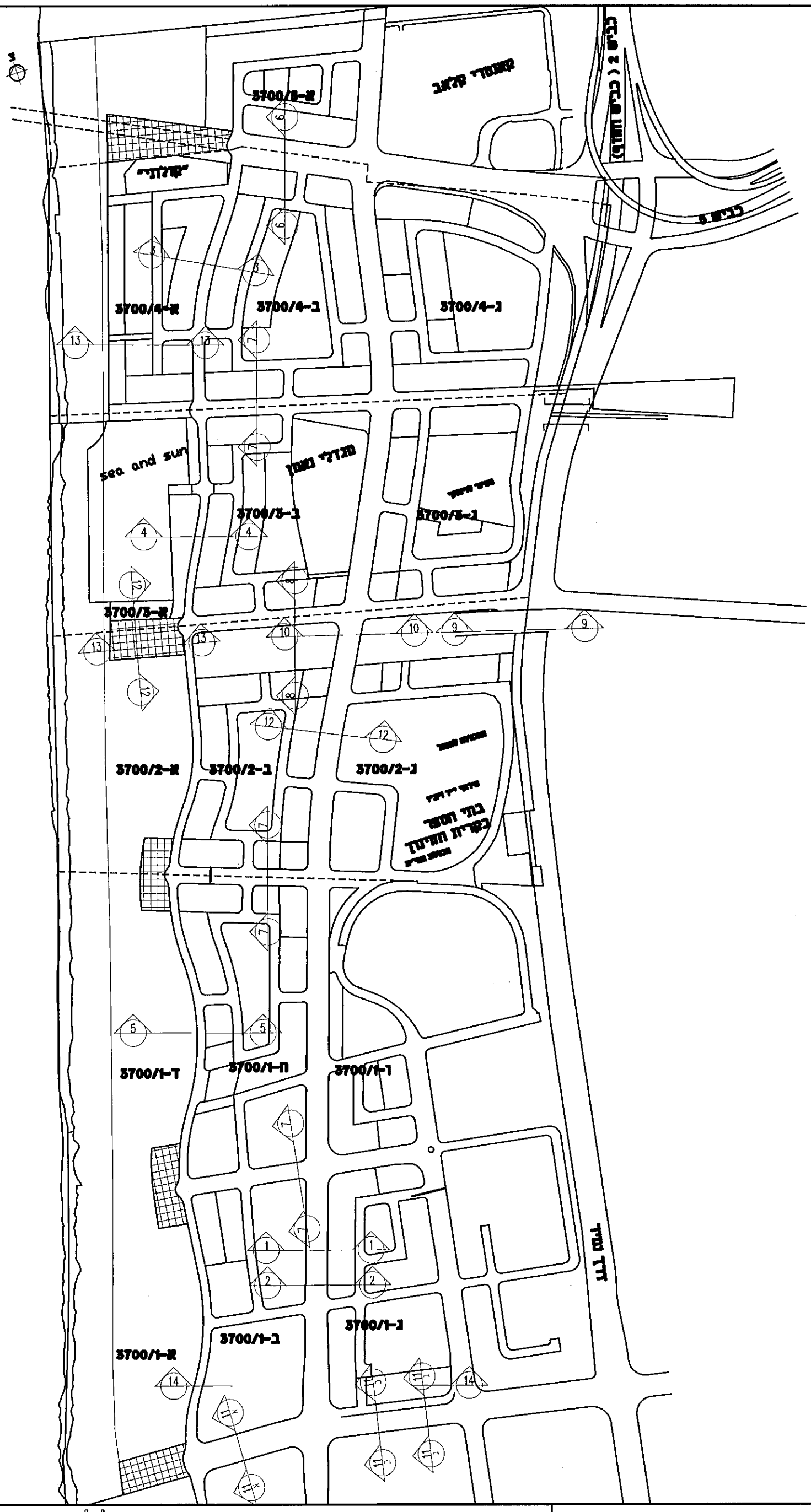

גיליון מס׳	תכנית כללית מיקום החתכים	מרחב תכנון מקומי תל אביב-יפו נספח בינוי לתכנית מתאר - חלק 1
2	קנ"מ 1:7500	מספר 3700 צפון מערב העיר

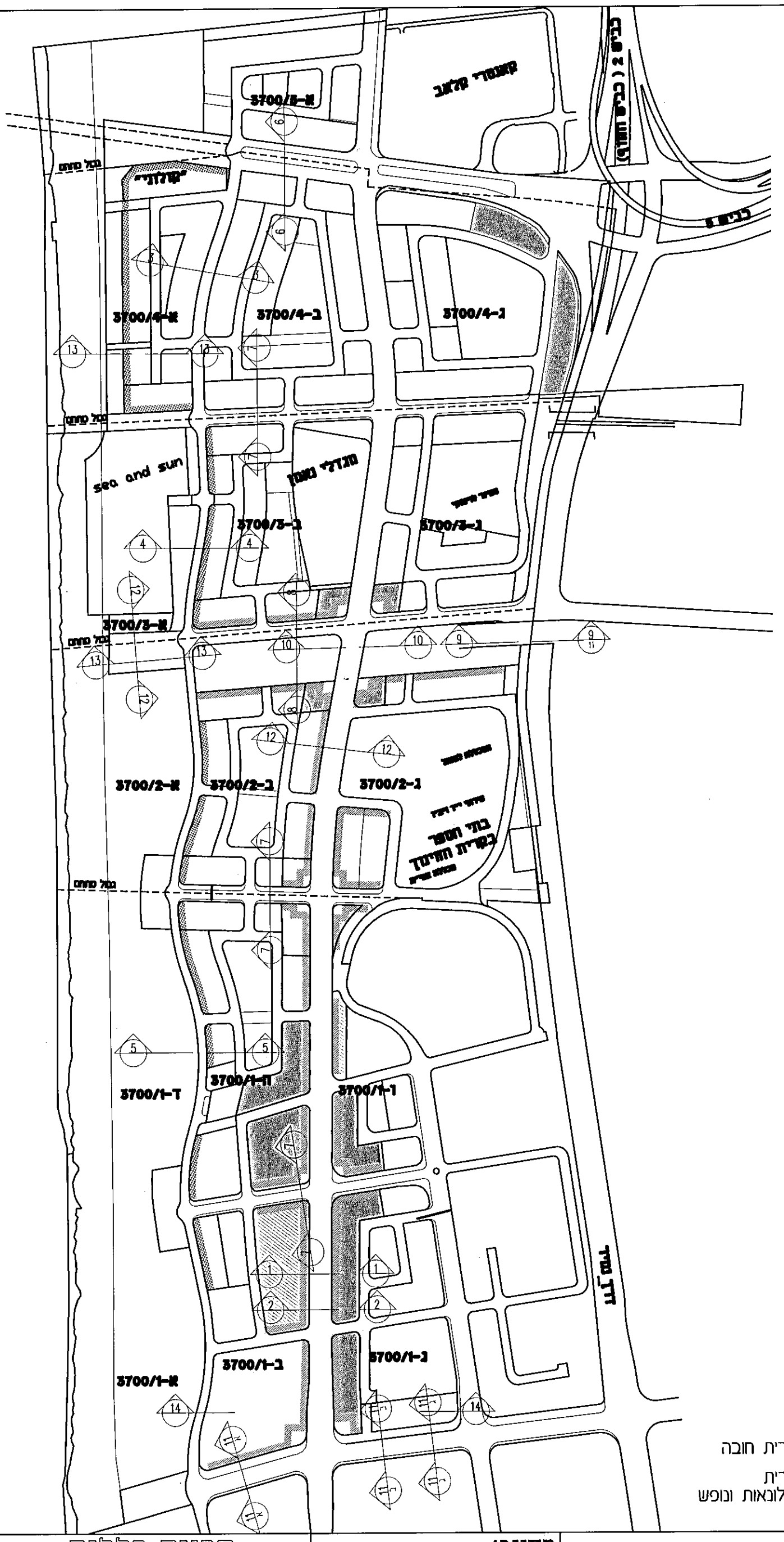

מרחב תכנון מקומי תל אביב-יפו נספח בינוי לתכנית מתאר - חלק 1 מספר 3700 צפון מערב העיר	**מחייב:** 1 מיקום שטחי המסחר 2 מיקום שטחי התעסוקה 3 מיקום החזיתות המסחריות	תכנית כללית פריסת שטחי מסחר בחזיתות מבנים קנ"מ 1:7500	גיליון מס' 3

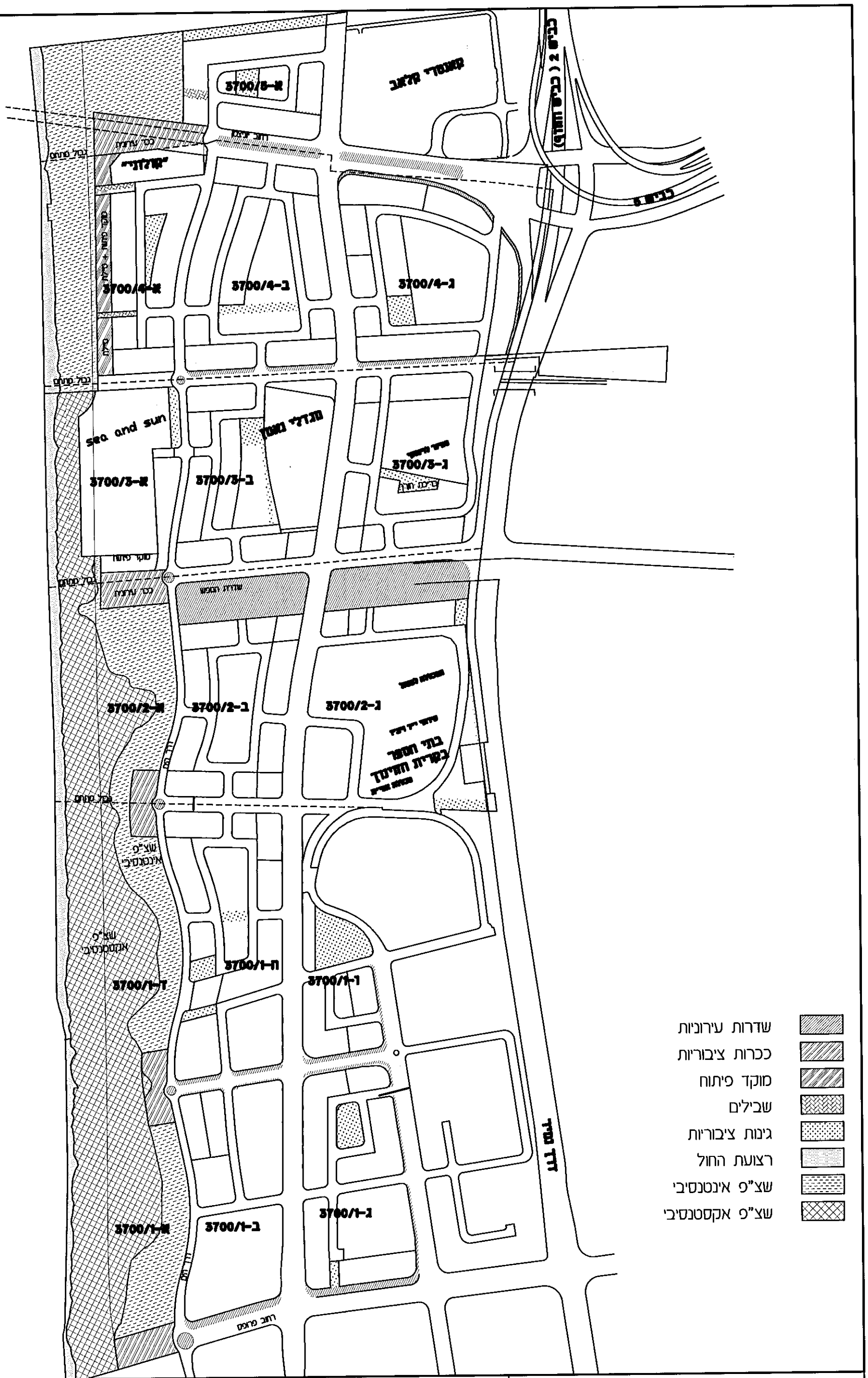

מרחב תכנון מקומי תל אביב-יפו נספח בינוי לתכנית מתאר - חלק 1 מספר 3700 צפון מערב העיר	**מחייב:** 1 מיקום והיקף שטחי השצ"פ 2 מיקום ושטח השדרות 3 מיקום ושטח ככרות ציבוריות 4 מיקום ושטח שבילים 5 מיקום ושטח גינות ציבוריות	תכנית כללית פריסת שטחים ירוקים קנ"מ 1:7500	גיליון מס' 4

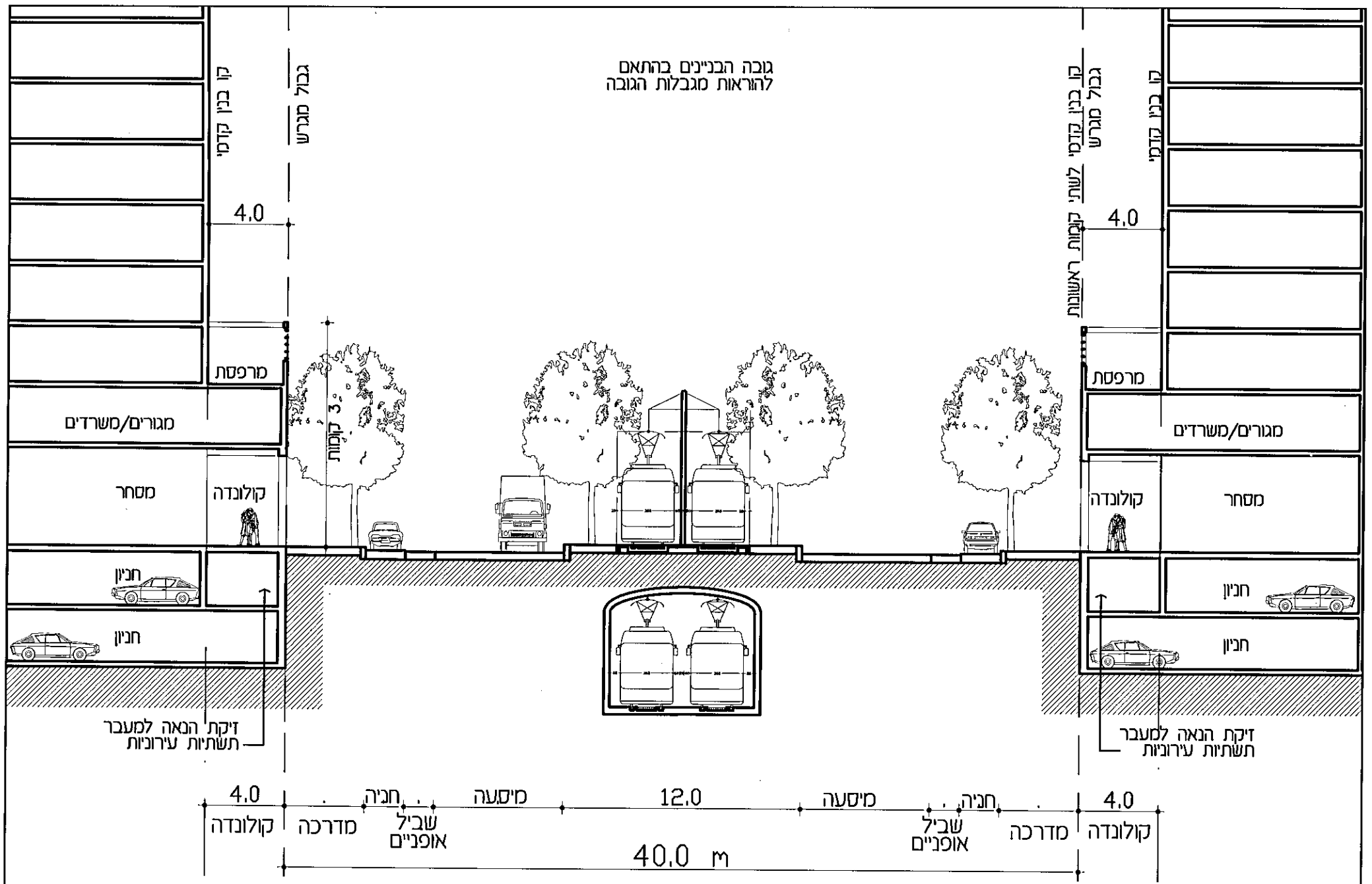

חתך 1-1 דרך רח' אבן-גבירול עם רכבת קלה עילית/תחתית (עם קולונדה)

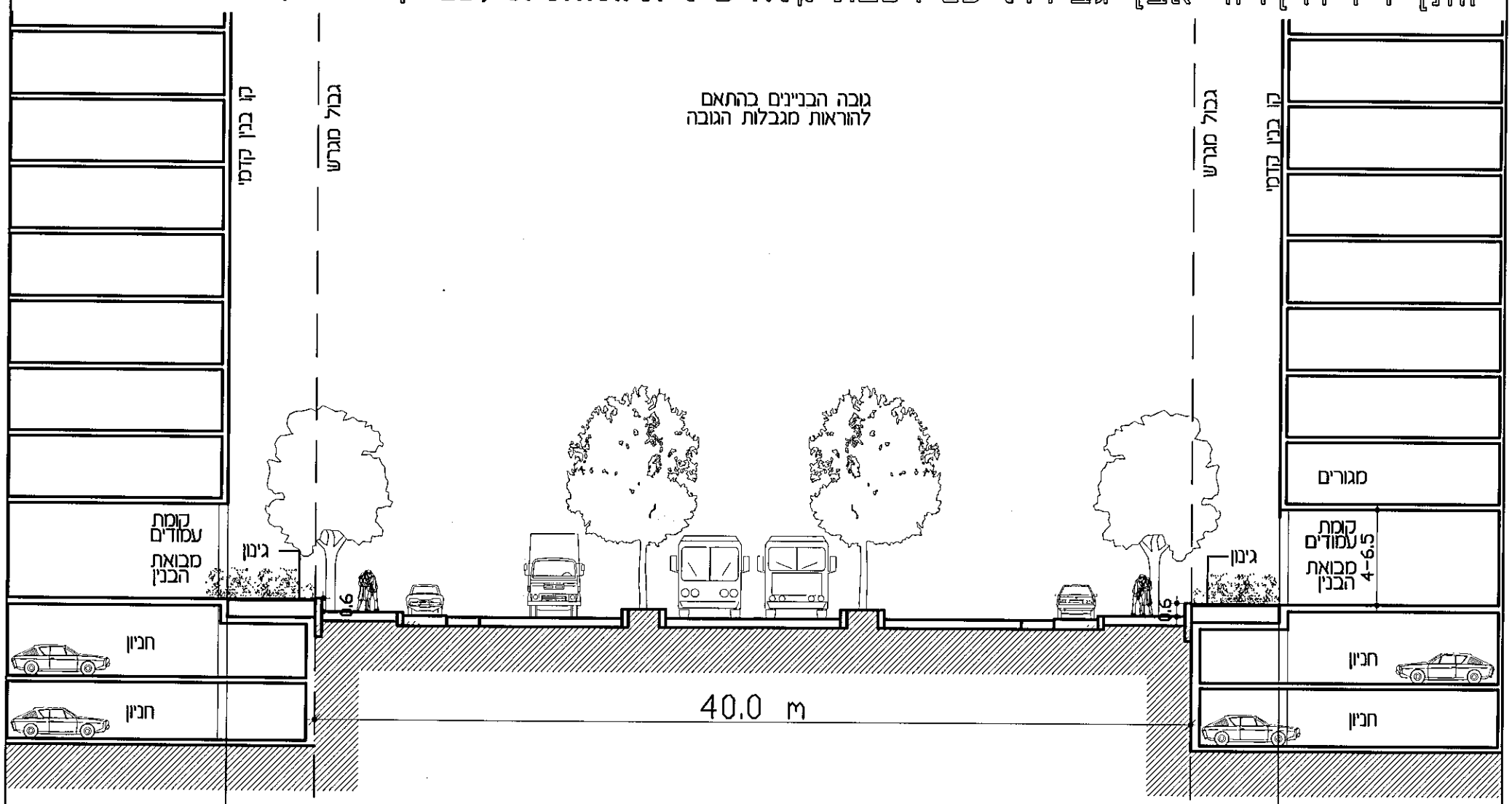

חתך 2-2 רח' אבן-גבירול לפני ביצוע רכבת קלה (קטע ללא קולונדה)

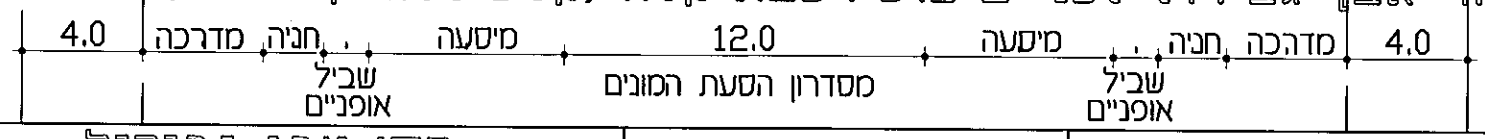

מרחב תכנון מקומי תל אביב-יפו נספח בינוי לתכנית מתאר - חלק 1 מספר 3700 צפון מערב העיר	**מחייב:** 1 חתך הרחוב ומידות מרכיביו 2 הקולונדות, מיקומן, החתך על שלוש הקומות הראשונות ומידותיו	רח' אבן-גבירול (עם קולונדה) חתכים קנ"מ 1:250	גיליון מס' 5

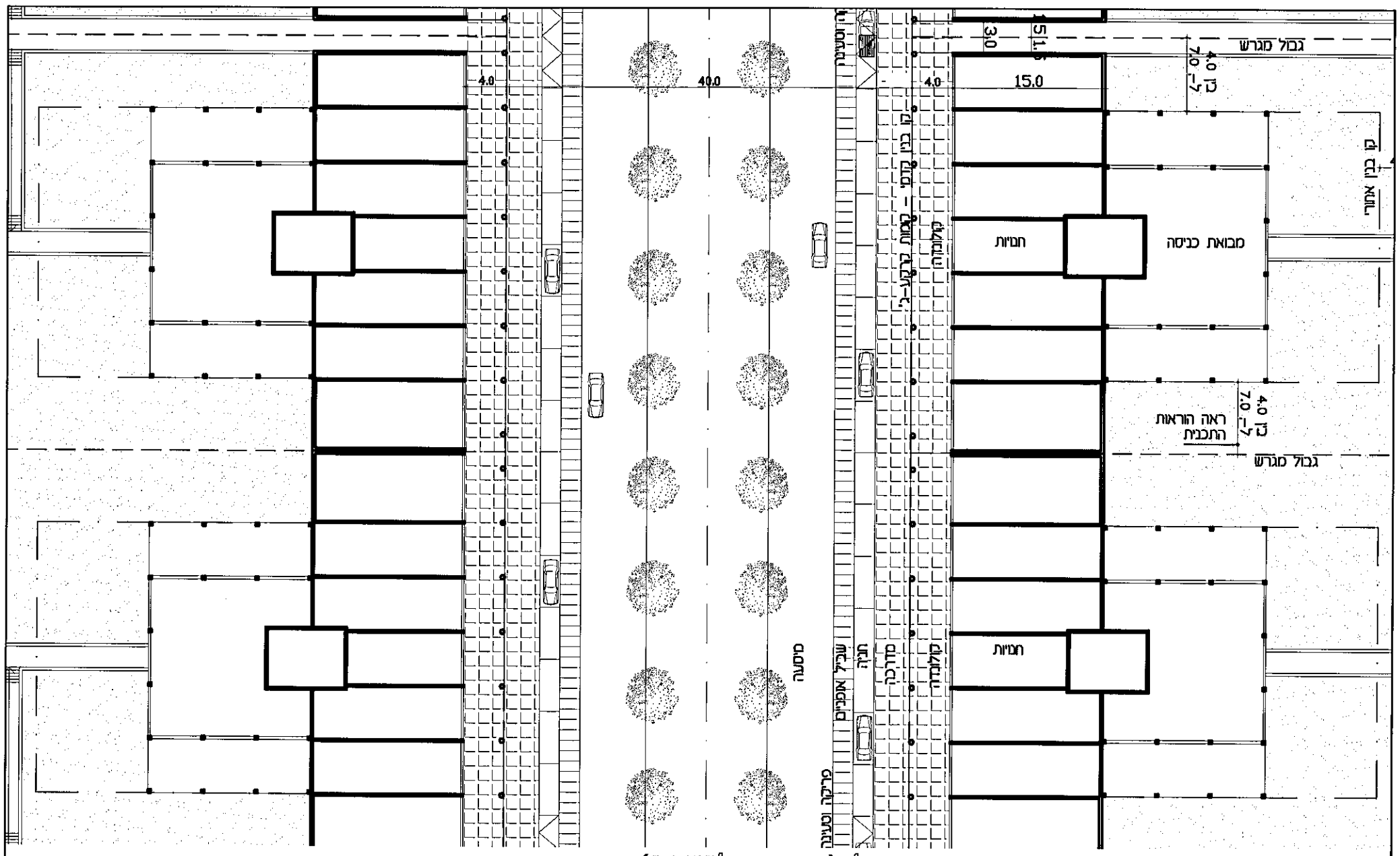

תכנית אופיינית ברח' אבן-גבירול (עם קולונדה)

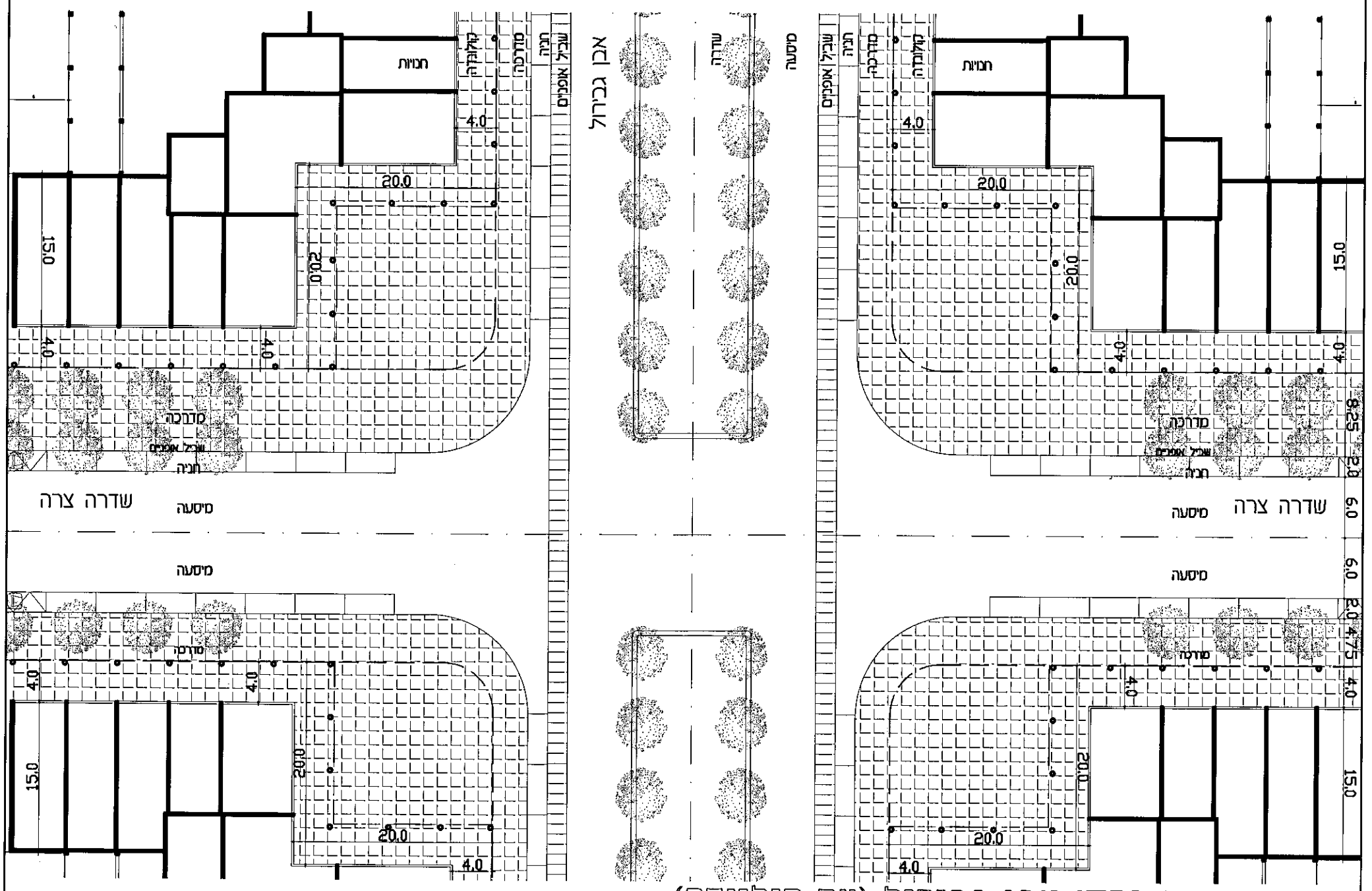

תכנית צומת ברח' אבן-גבירול (עם קולונדה)

מרחב תכנון מקומי תל אביב-יפו נספח בינוי לתכנית מתאר - חלק 1 מספר 3700 צפון מערב העיר	**מחייב:** 1 תנוחת הרחוב ומידות מרכיביו 2 הקולונדות מיקומן ומידותיהן 3 החזיתות המסחריות 4 שטחי הגינון והנטיעות לאורך המדרכות	רח' אבן-גבירול (עם קולונדה) תכניות קנ"מ 1:500	גיליון מס' 6

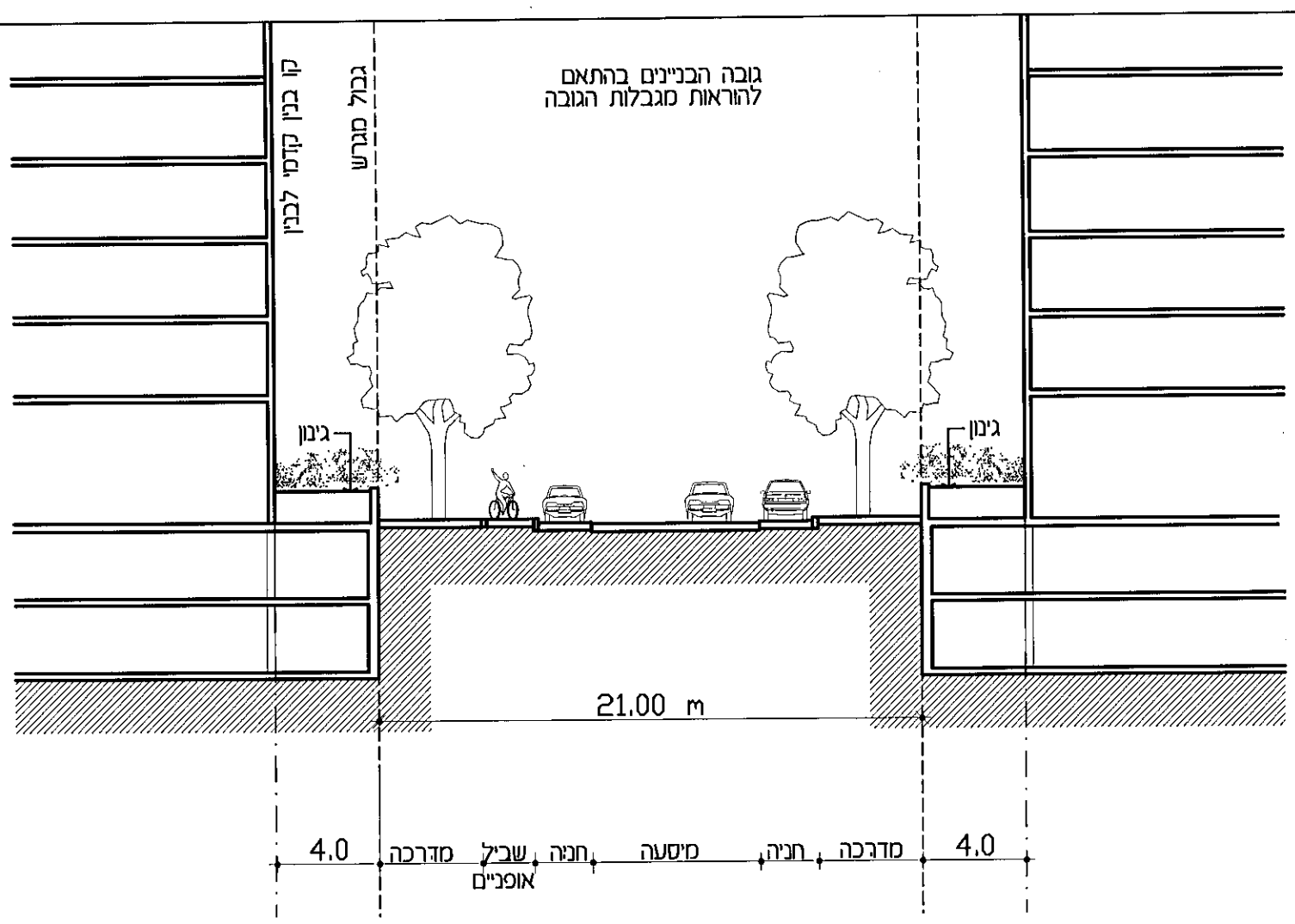

חתך 3-3 דרך הים בין מבנים (בקטע הצפוני)

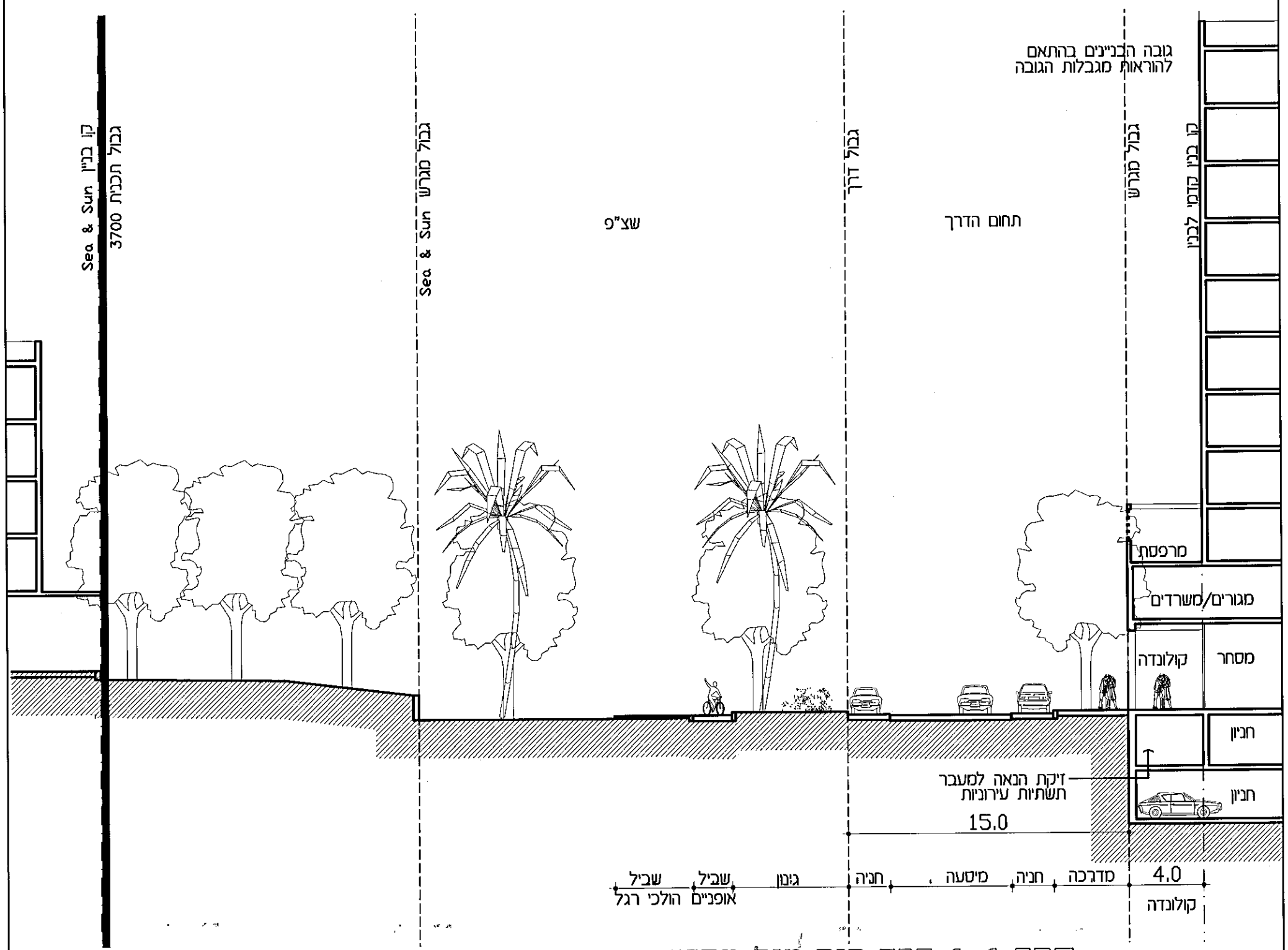

חתך 4-4 דרך הים מול מתחם SEA&SUN

מרחב תכנון מקומי תל אביב-יפו נספח בינוי לתכנית מתאר - חלק 1 מספר 3700 צפון מערב העיר	**מחייב:** 1 חתך הרחוב ומידות מרכיביו 2 הקולונדות מרכיביהן ומידותיהן 3 הגינון והיחס בין הבנין לרחוב	דרך הים חתכים קנ"מ 1:250	גיליון מס' 7

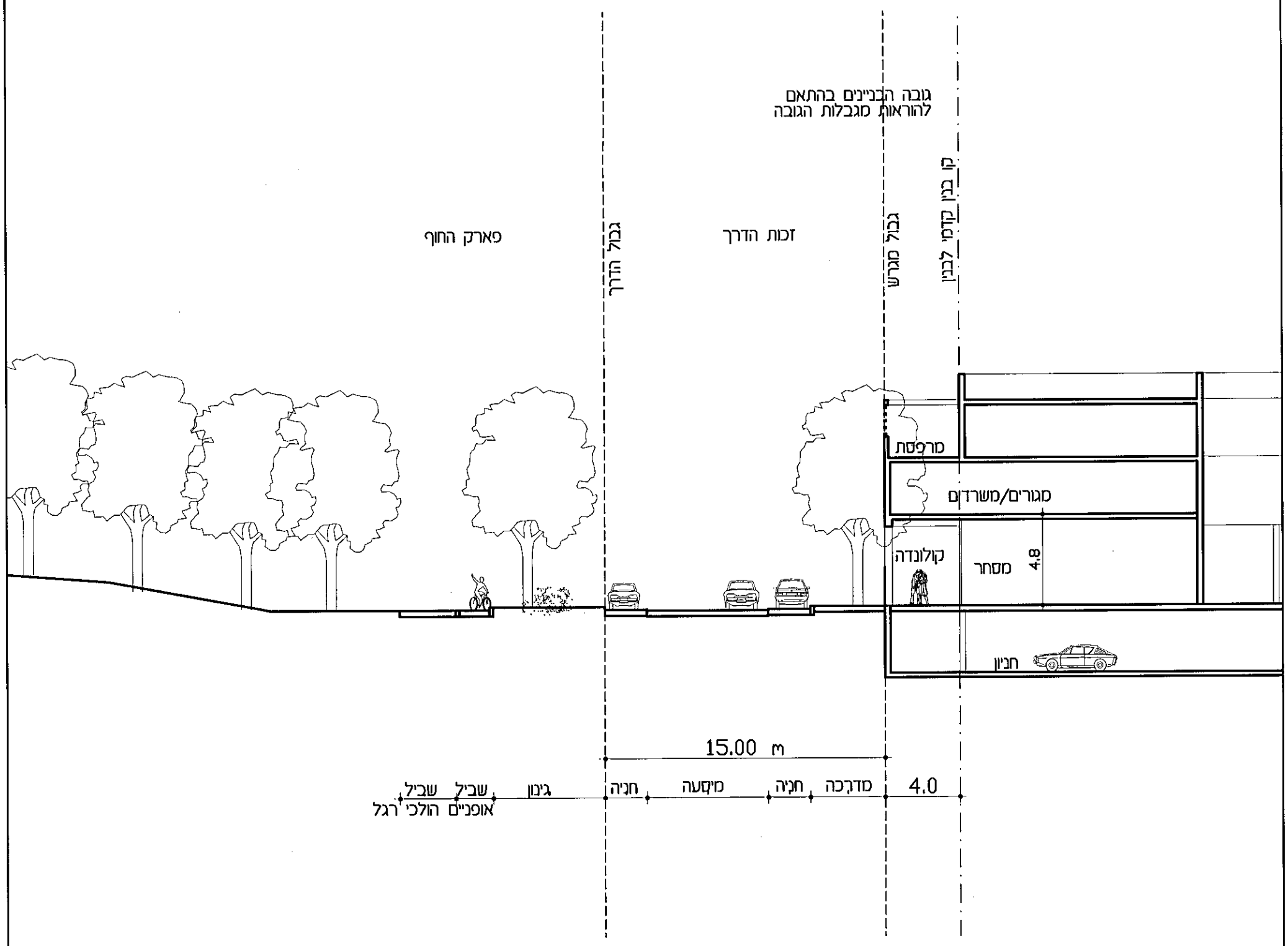

חתך 5-5 דרך הים מול פארק החוף

מרחב תכנון מקומי תל אביב-יפו נספח בינוי לתכנית מתאר - חלק 1 מספר 3700 צפון מערב העיר	**מחייב:** 1 חתך הרחוב ומידות מרכיביו 2 הגינון והיחס בין הבנין לרחוב	דרך הים חתך דרך הפארק קנ"מ 1:250	גיליון מס' 8

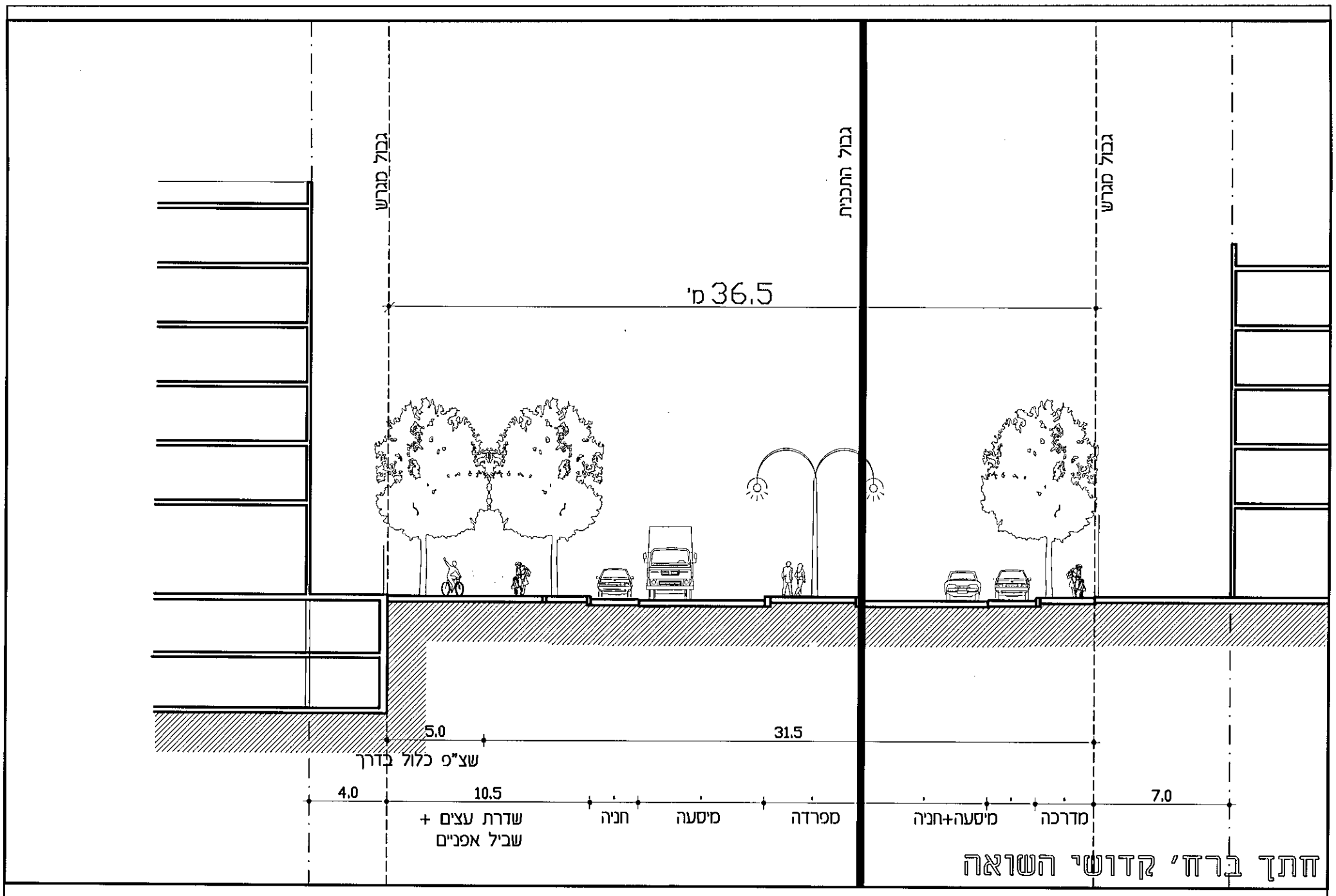

חתך ברח' קדושי השואה

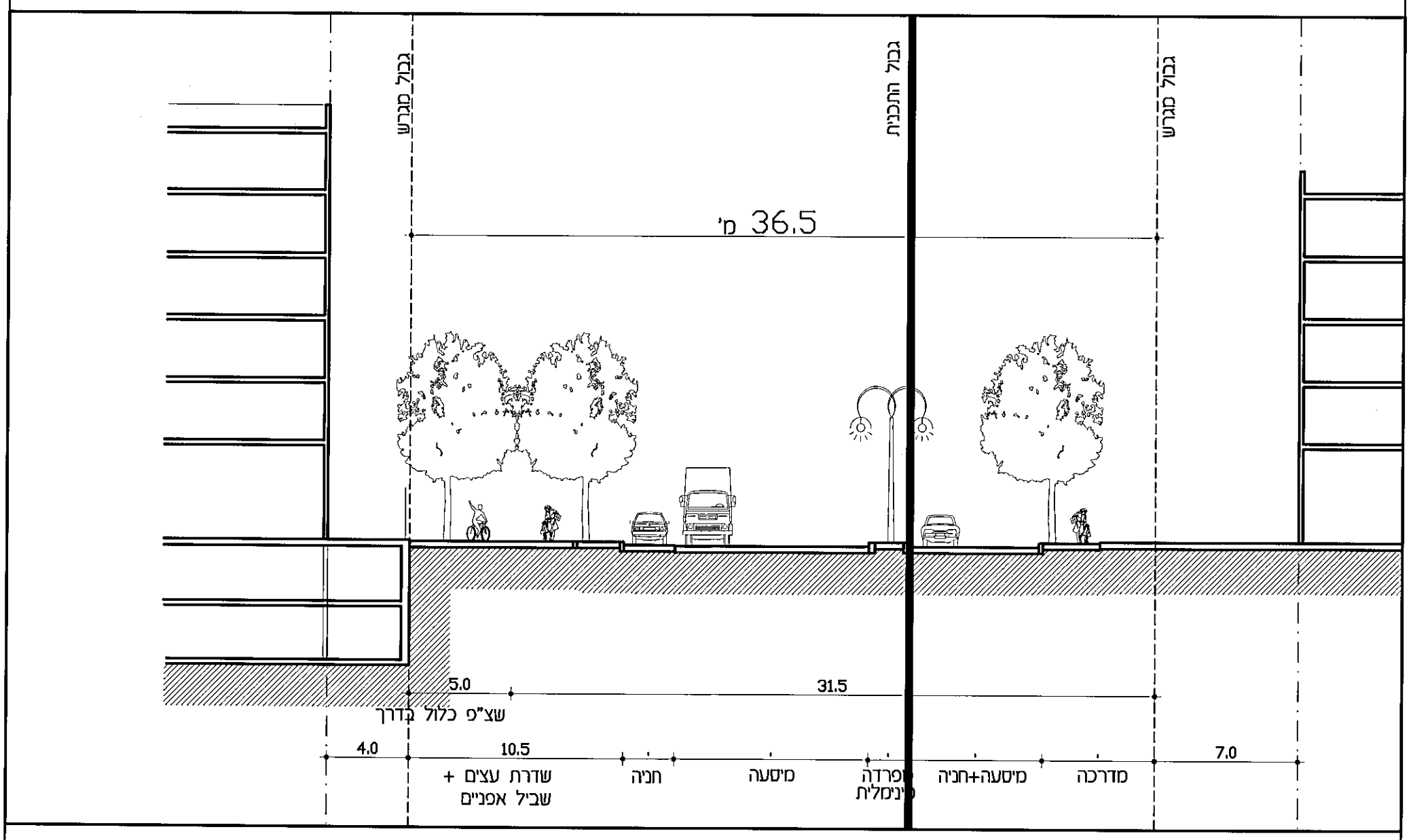

חתך ברח' קדושי השואה עם מפרדה מינימלית

מרחב תכנון מקומי תל אביב-יפו נספח בינוי לתכנית מתאר - חלק 1 מספר 3700 צפון מערב העיר	**מחייב:** 1 חתך הרחוב ומידות מרכיביו 2 הגינון והיחס בין הבנין לרחוב	רח' קדשי השואה חתך קנ"מ 1:250	גיליון מס' 9

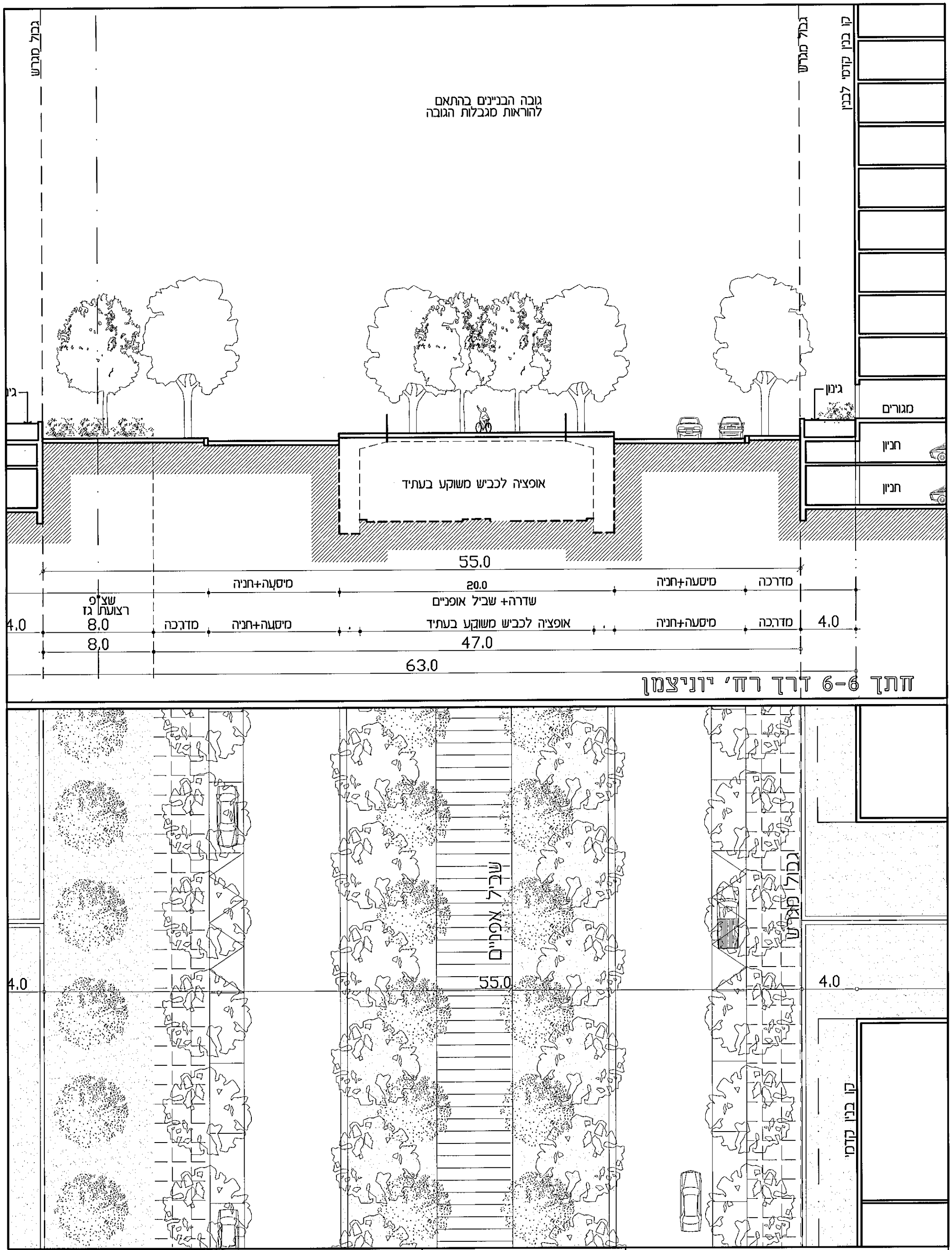

מחייב:
1 חתך הרחוב ומידות מרכיביו
2 הגינון והיחס בין הבנין לרחוב

מרחב תכנון מקומי תל אביב-יפו
נספח בינוי לתכנית מתאר - חלק 1

מספר 3700
צפון מערב העיר

רחוב יוניצמן
חתך ותכנית

קנ"מ 1:250

גיליון מס'
10

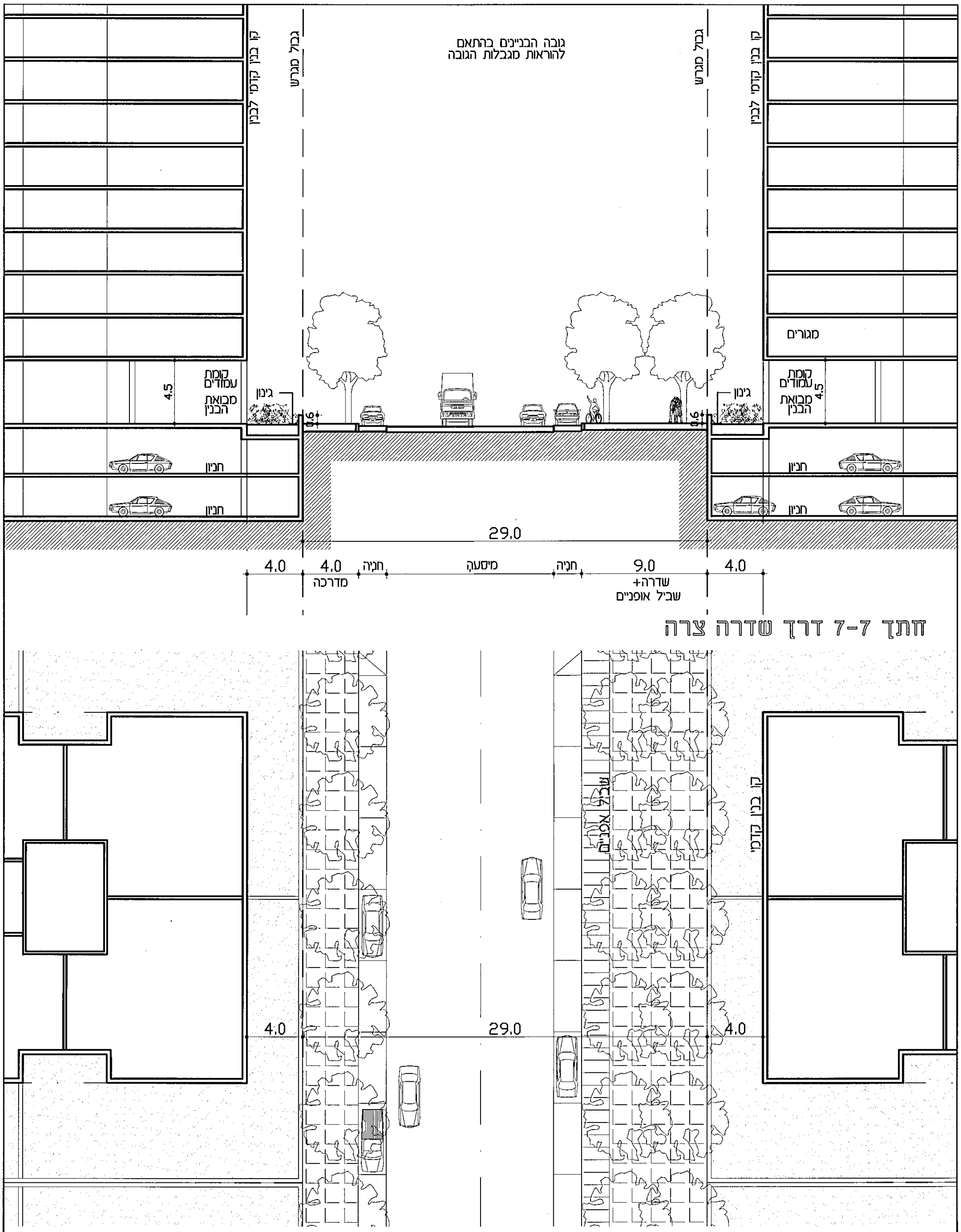

מרחב תכנון מקומי תל אביב-יפו נספח בינוי לתכנית מתאר - חלק 1 מספר 3700 צפון מערב העיר	**מחייב:** 1 חתך הרחוב ומידות מרכיביו 2 הגינון והיחס בין הבנין לרחוב	שדרה צרה חתך ותכנית קנ"מ 1:250	גיליון מס' 11

חתך 8-8 רח' מתתיהו הורקנוס בין הרצל לרמז

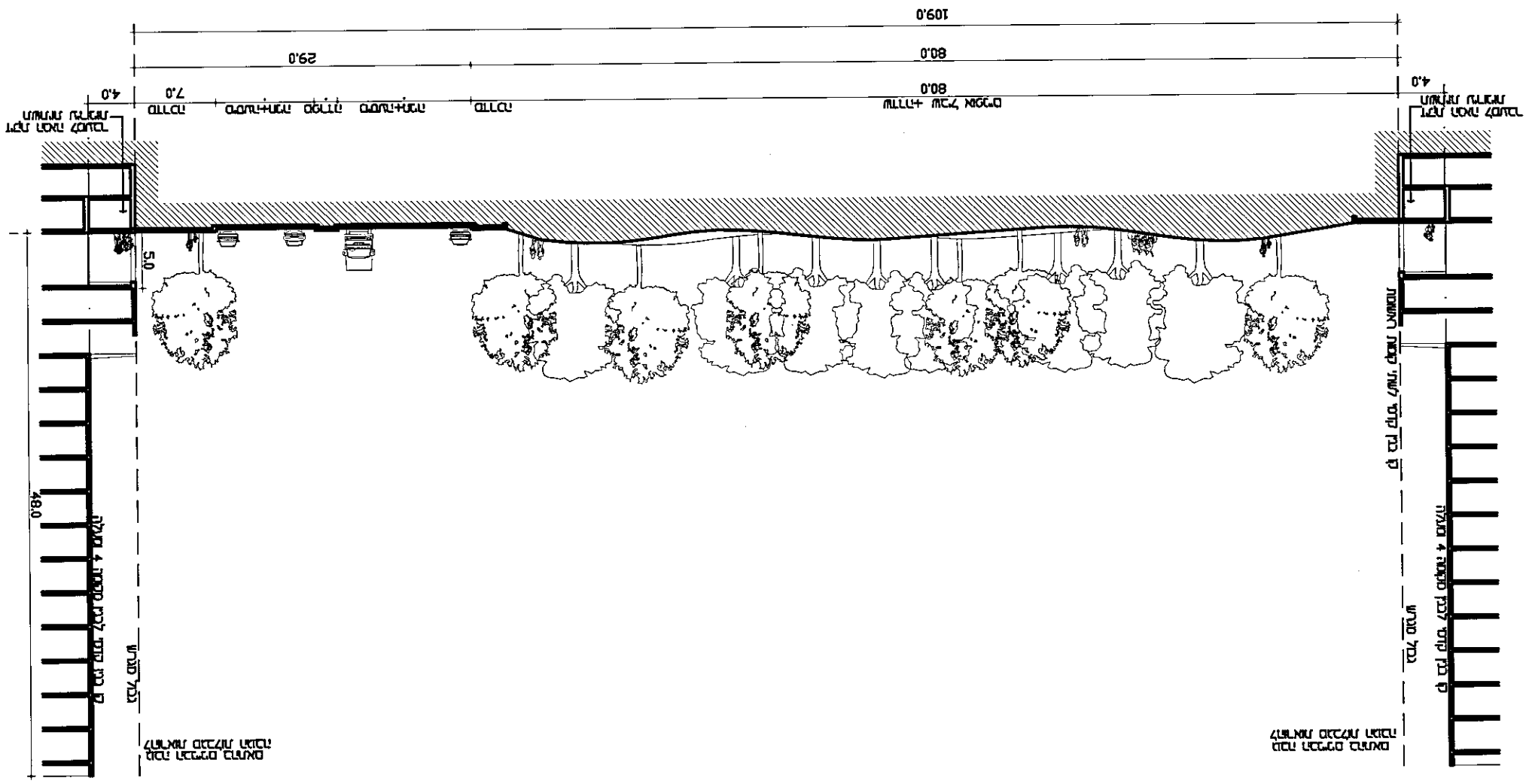

מקרא:

1. גבול תא שטח
2. גבול מגרש
3. גבול מגרש מתוכנן

מרחב תכנון מקומי תל אביב - יפו	מגרש 1
מרחב תכנון מקומי מרכז העיר	3700 מגרש
	תל אביב

מגרש	תל אביב
1:500	12

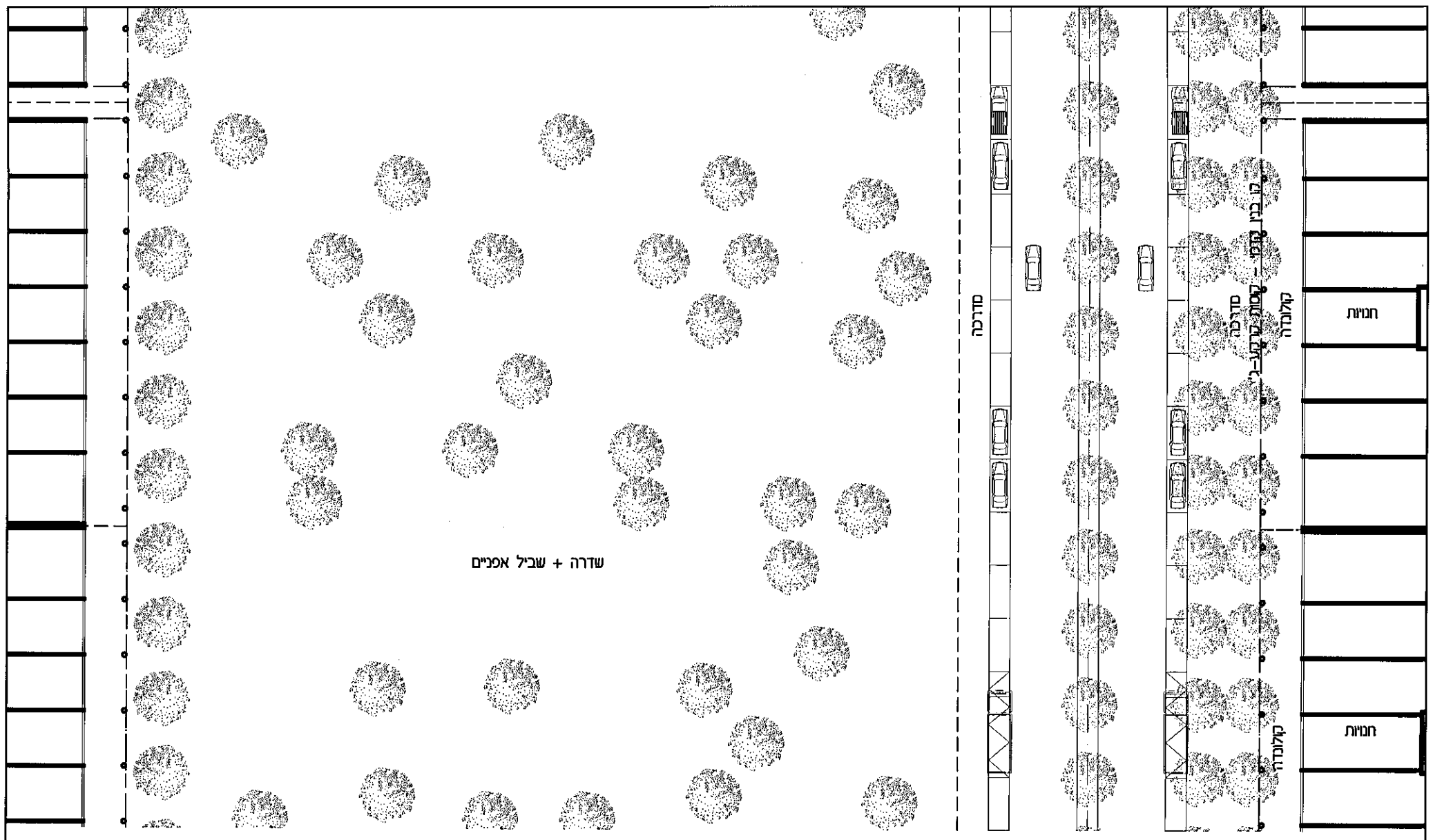

תכנית שדרת הנופש עם קולונדה

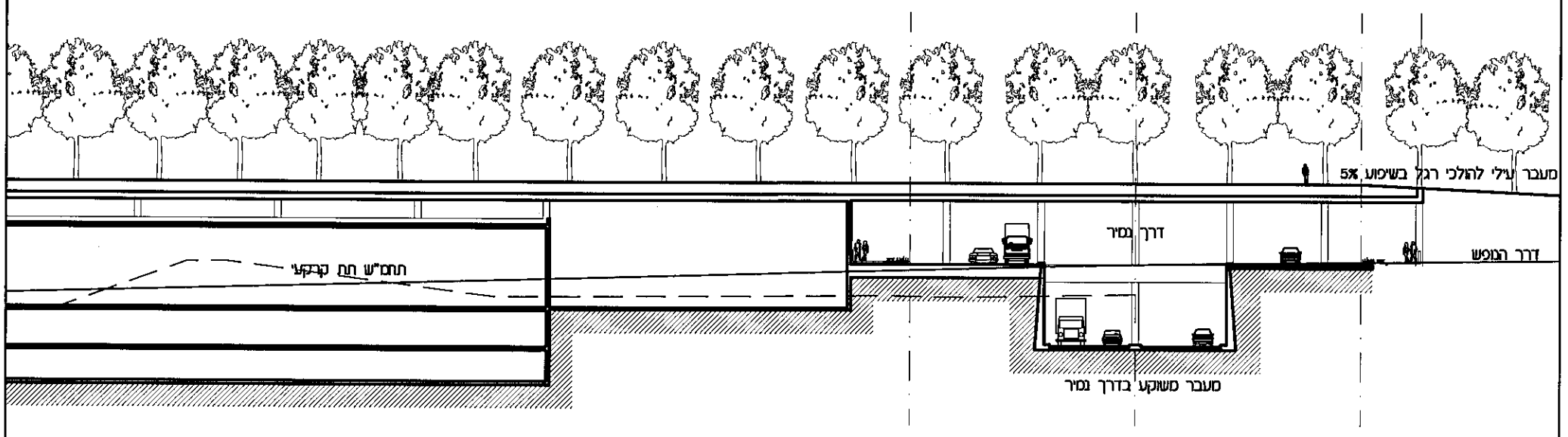

חתך 9-9 דרך הנופש במעבר מעל דרך נמיר

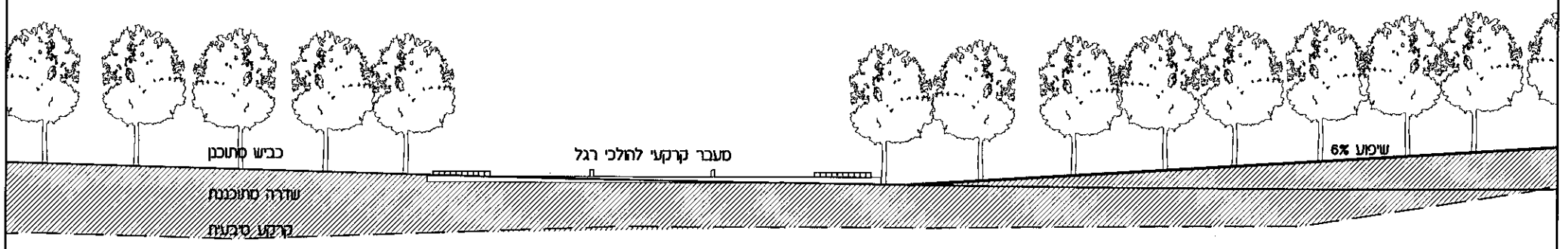

חתך 10-10 דרך הנופש במעבר ברחוב אבן-גבירול

מרחב תכנון מקומי תל אביב-יפו נספח בינוי לתכנית מתאר - חלק 1 מספר 3700 צפון מערב העיר	**מחייב:** 1 מיקום התחמ"ש 2 רציפות מעבר הולכי הרגל המגונן מעל דרך נמיר	תכנית שדרת הנופש חתכי חציית כבישים קנ"מ 1:500	גיליון מס' 13

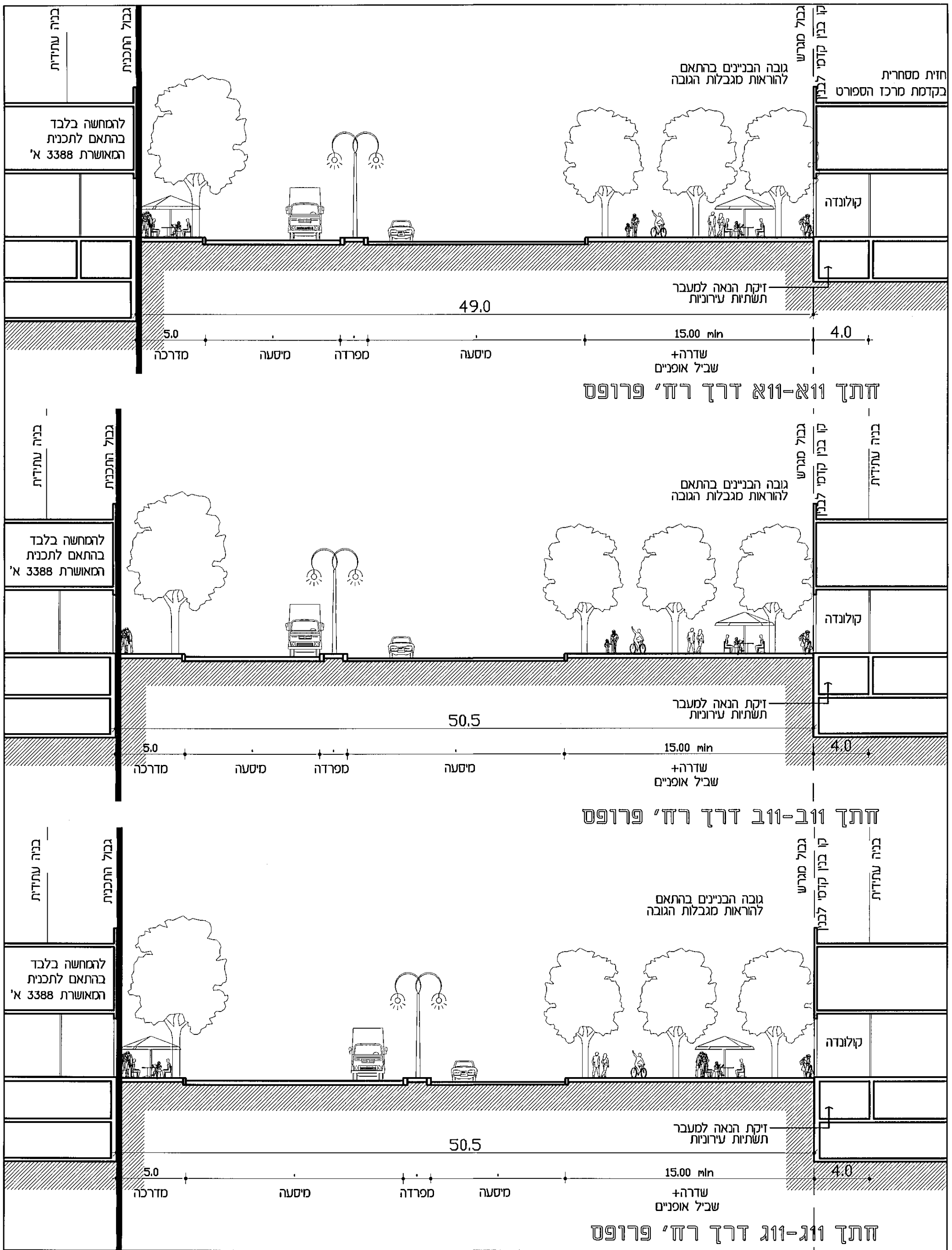

מרחב תכנון מקומי תל אביב-יפו נספח בינוי לתכנית מתאר - חלק 1 מספר 3700 צפון מערב העיר	**מחייב:** חתך הרחוב ומידות מרכיבו הקולונדות מרכיביהן ומידותיהן הגינון והיחס בין הבנין לרחוב	רחוב פרופס חתכים קנ"מ 1:250	גיליון מס' 14

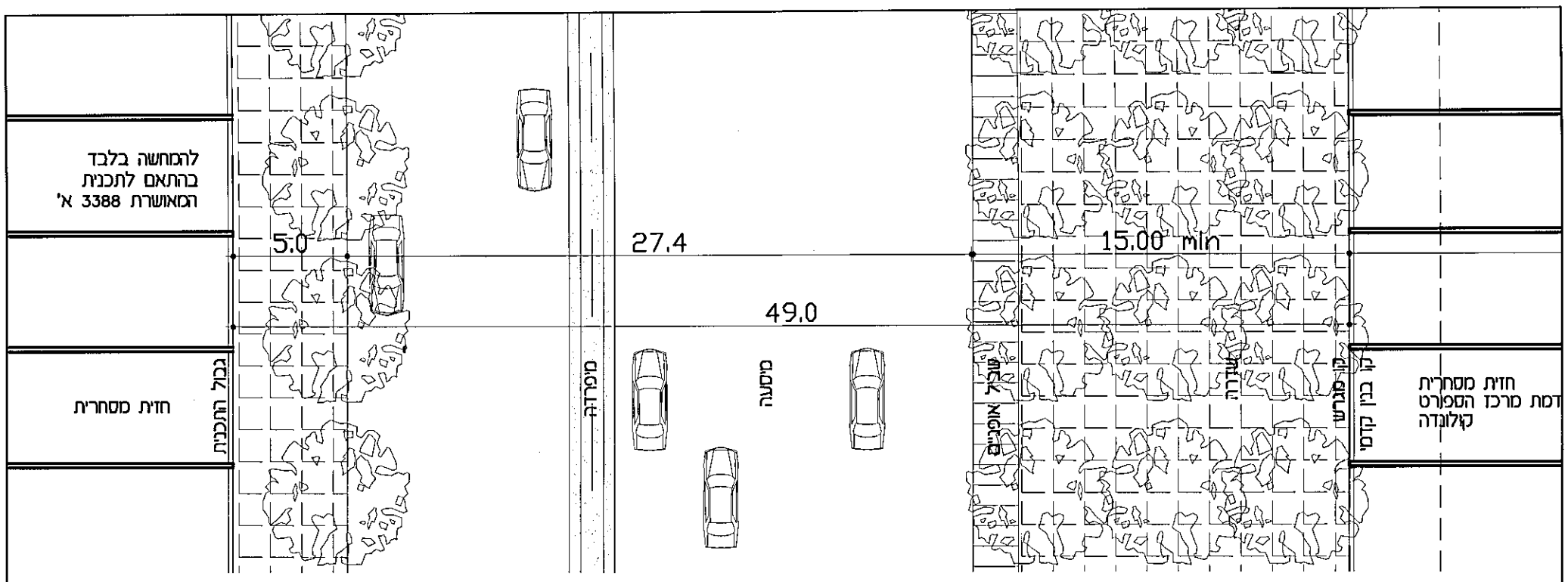

תכנית אופינית ברחוב פרופס - קטע מערבי

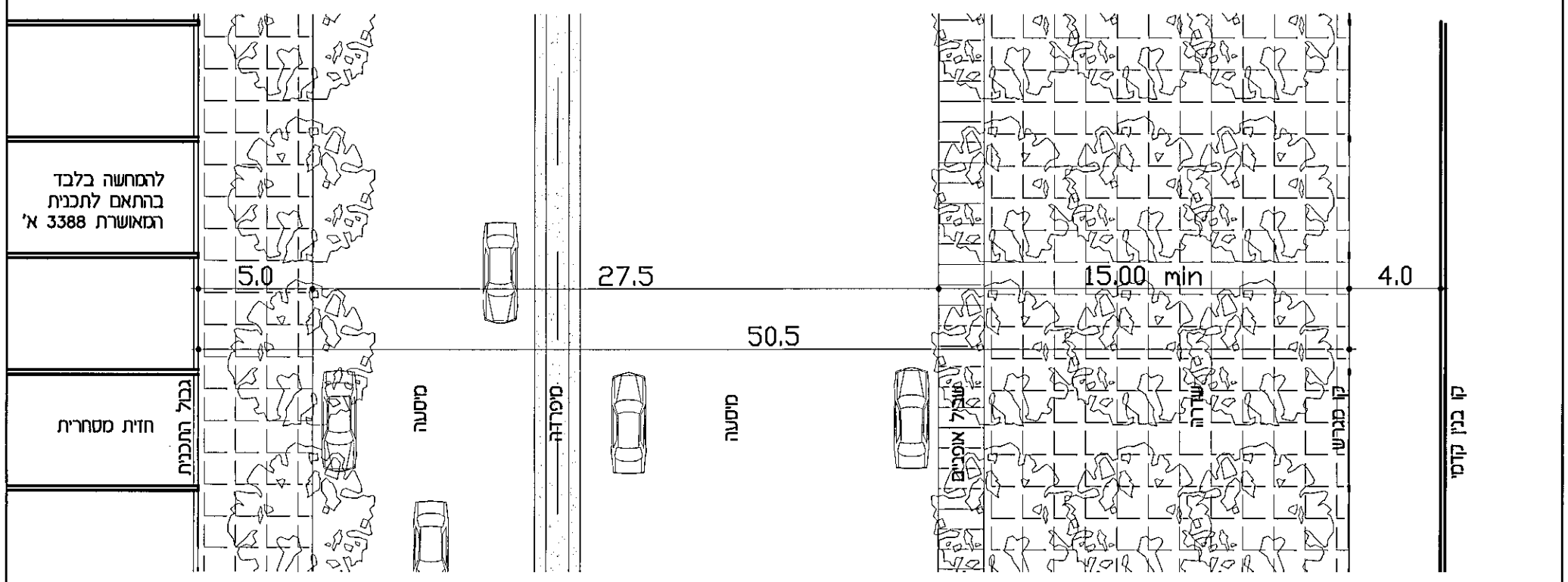

תכנית אופינית ברחוב פרופס - קטע מרכזי

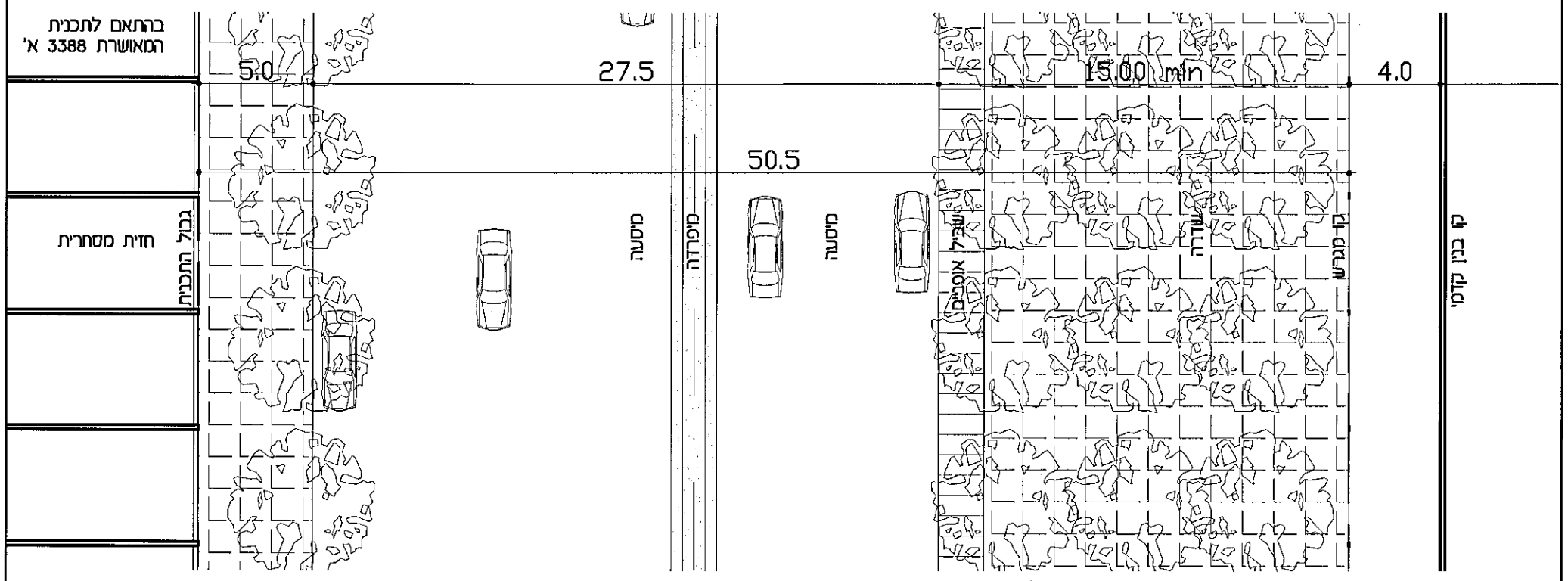

תכנית אופינית ברחוב פרופס - קטע מזרחי

מרחב תכנון מקומי תל אביב-יפו נספח בינוי לתכנית מתאר - חלק 1 מספר 3700 צפון מערב העיר	**מחייב:** 1 תכנית הרחוב ומידות מרכיבי 2 הגינון והיחס בין הבנין לרחוב	רחוב פרופס תכניות קנ"מ 1:250	גיליון מס' 15

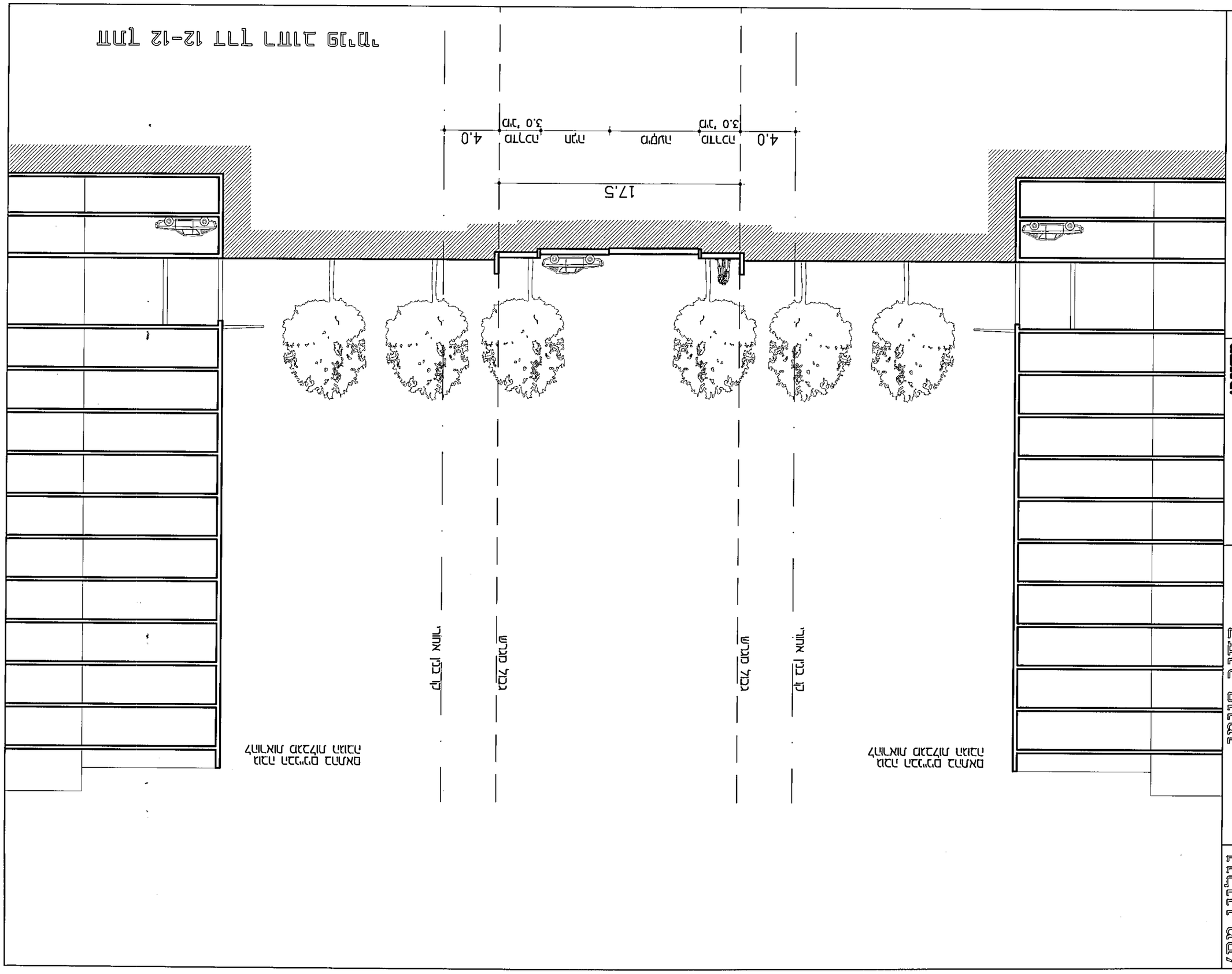
17.5
4.0
מדרכה
מעבר
מדרכה
4.0
3.0 מ'
3.0 מ'
מדרכה
מדרכה
מדרכה

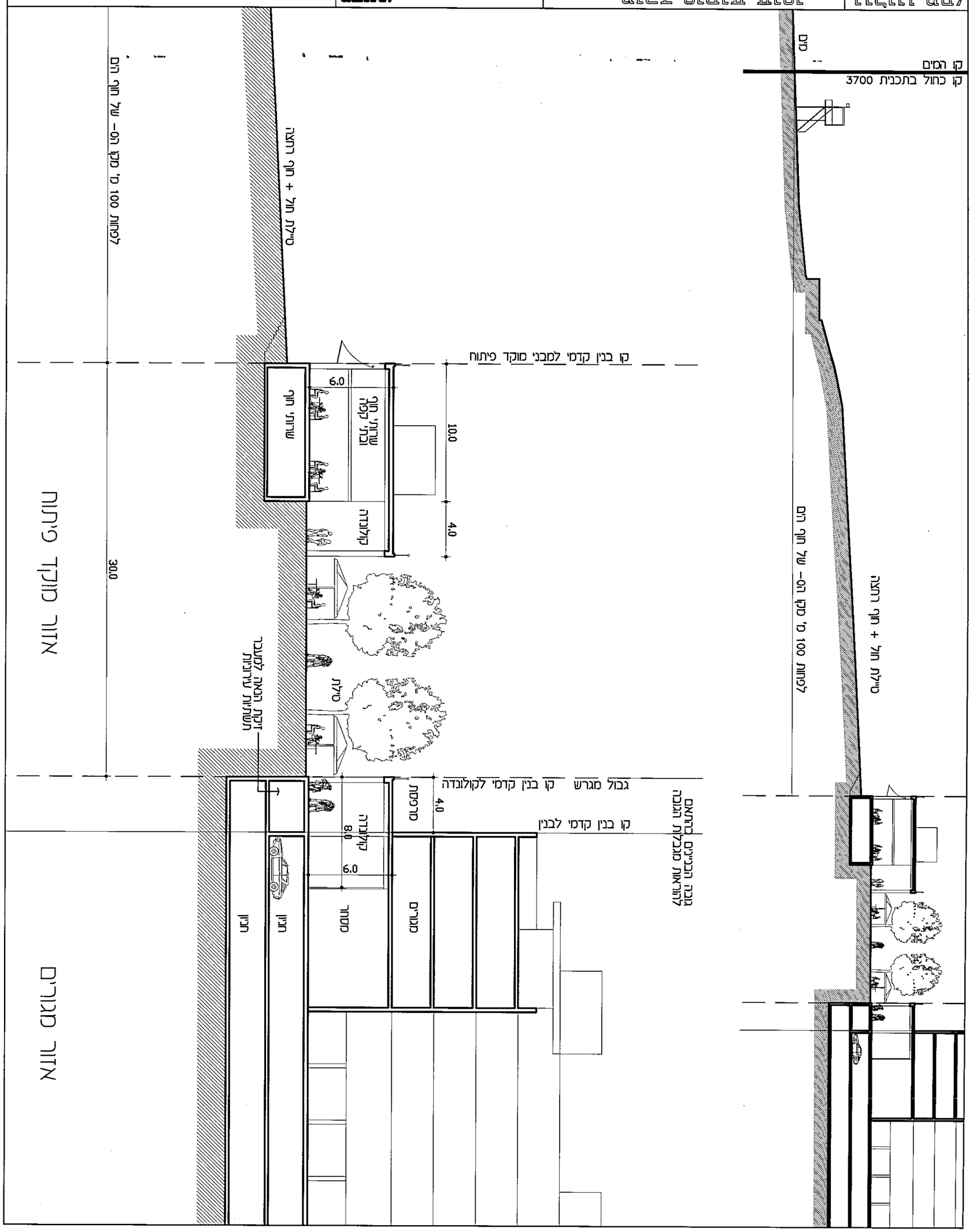
מגרש מגורים
מגרש מגורים
מגרש מגורים

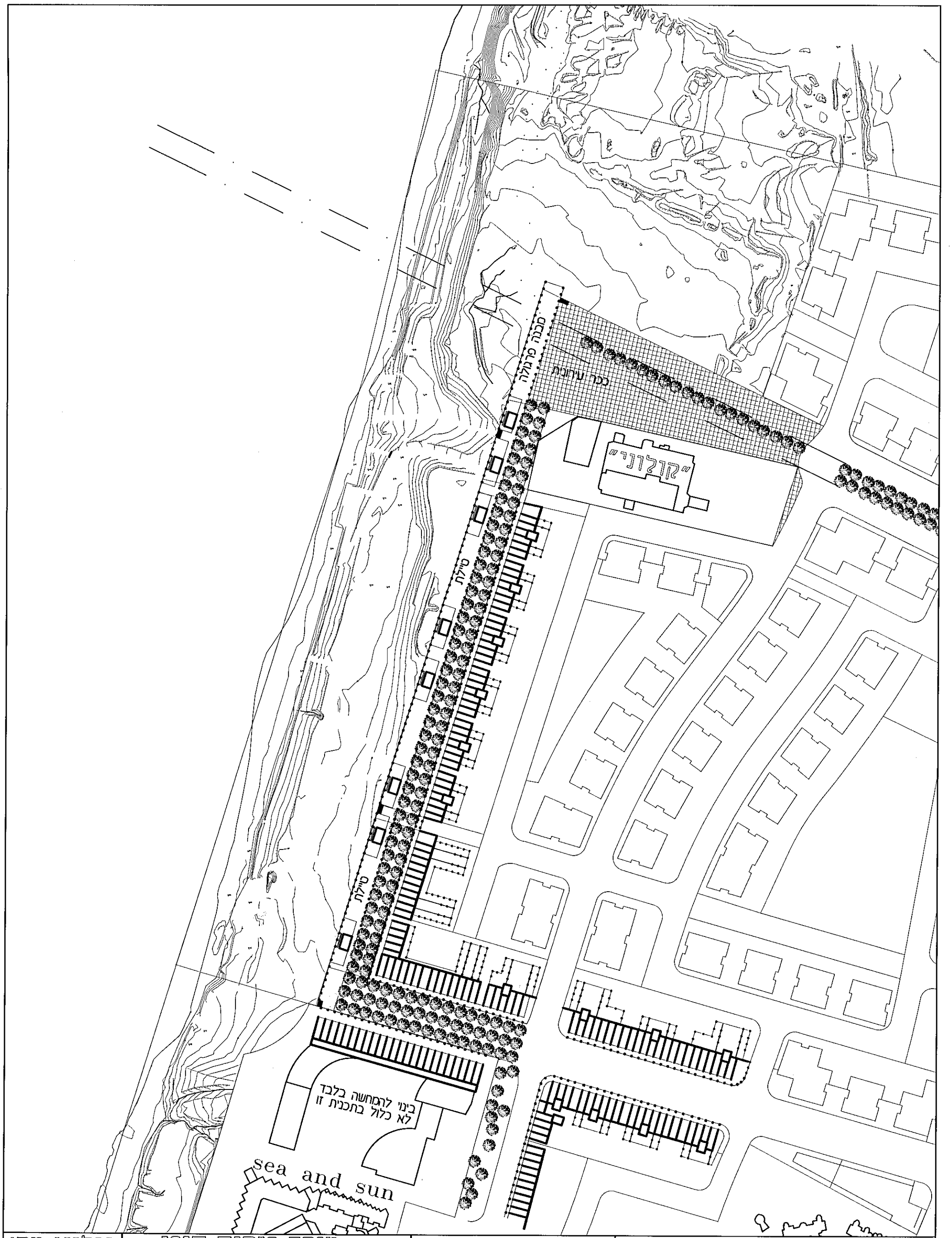

מרחב תכנון מקומי תל אביב-יפו נספח בינוי לתכנית מתאר - חלק 1 מספר 3700 צפון מערב העיר	**מחייב:** 1 הטיילת 2 הקולונדה המסחרית והחזית המסחרית 3 מבנה מוקד הפיתוח החופי, פיזור שירותי החוף לאורכו ושקיפותו לים	מוקד פיתוח חופי תכנית בחלק הצפוני במפלס הטיילת קנ"מ 1:2500	גיליון מס' 18



מרחב תכנון מקומי תל אביב-יפו נספח בינוי לתכנית מתאר - חלק 1 מספר 3700 צפון מערב העיר	**מחייב:** 1 הטיילת 2 הקולונדה המסחרית והחזית המסחרית 3 פיזור שרותי החוף והשקיפות לים	מוקד פיתוח חופי מבט וקטע בחלק הצפוני קנ"מ 1:250	גיליון מס' 19

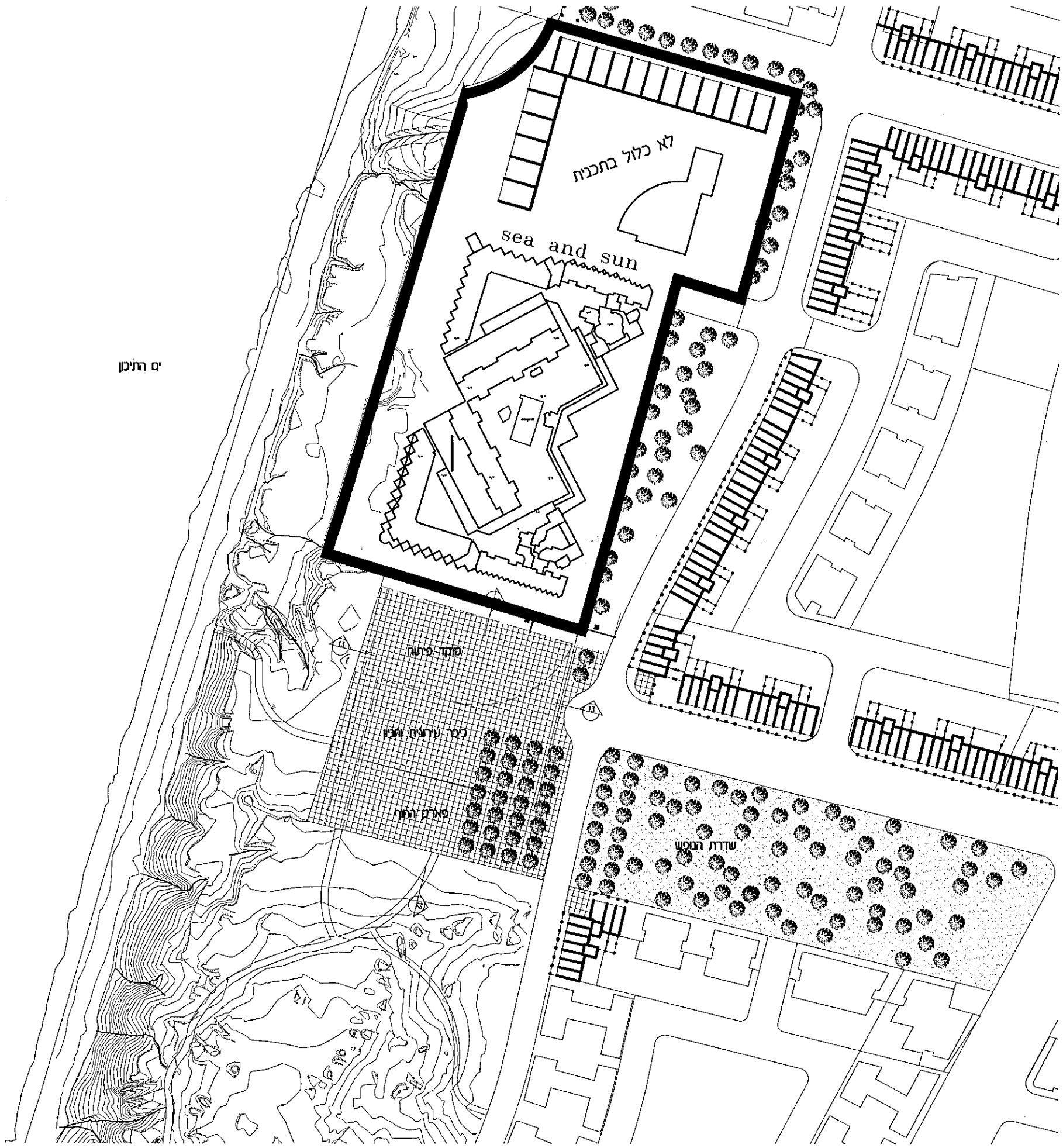

מרחב תכנון מקומי תל אביב-יפו נספח בינוי לתכנית מתאר - חלק 1 מספר 3700 צפון מערב העיר		מוקד פיתוח חופי תכנית בחלק הדרומי קנ"מ 1:2500	גיליון מס' 20

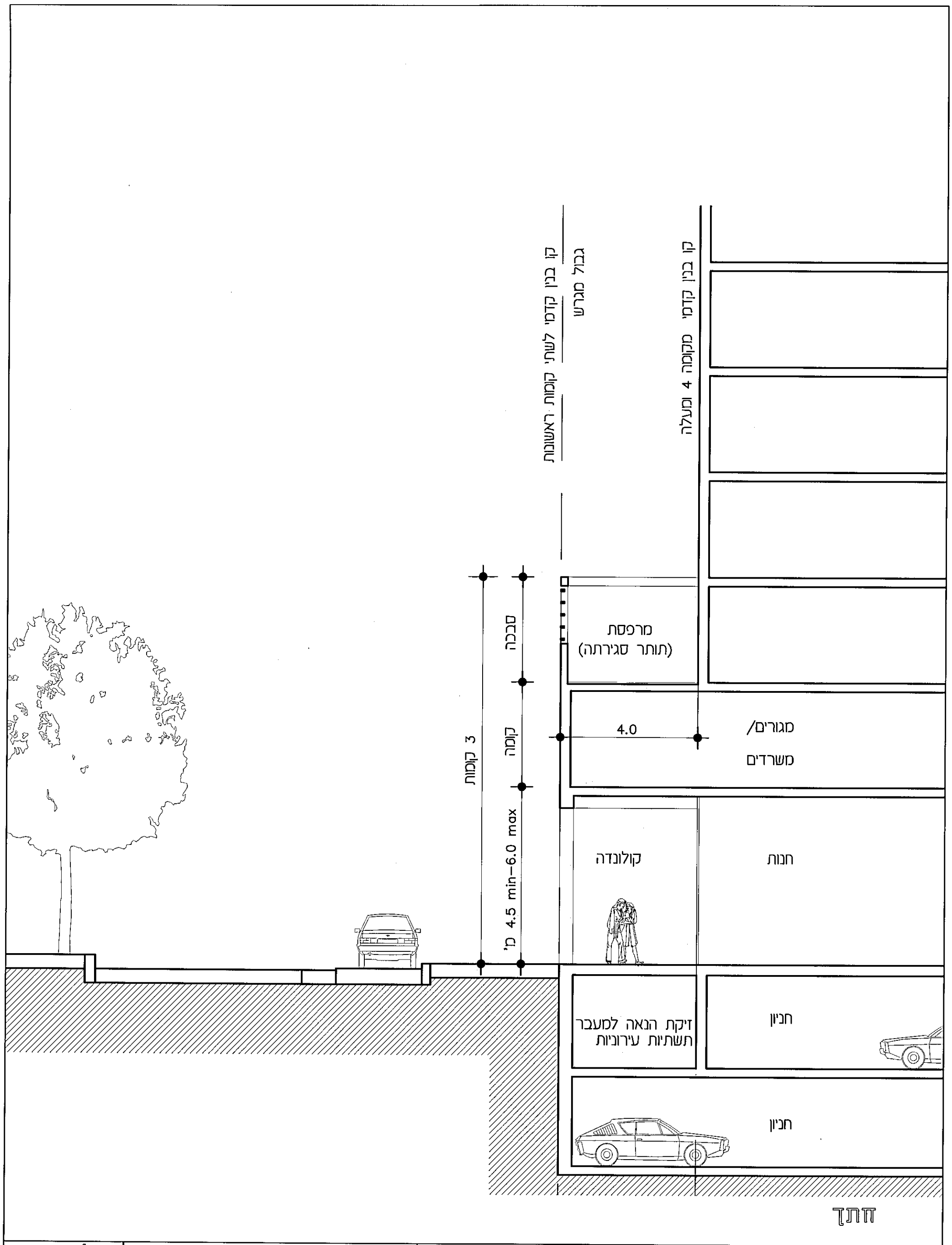

מרחב תכנון מקומי תל אביב-יפו
נספח בינוי לתכנית מתאר - חלק 1

מספר 3700
צפון מערב העיר

מחייב:
1 הקולונדה מיקומה, מידותיה ויחסה לרחוב
2 שלוש קומות כחזית בקו בנין 0
3 החזית המסחרית מיקומה ורציפותה

פרט קולונדה
חתך

קנ"מ 1:100

גיליון מס'
21

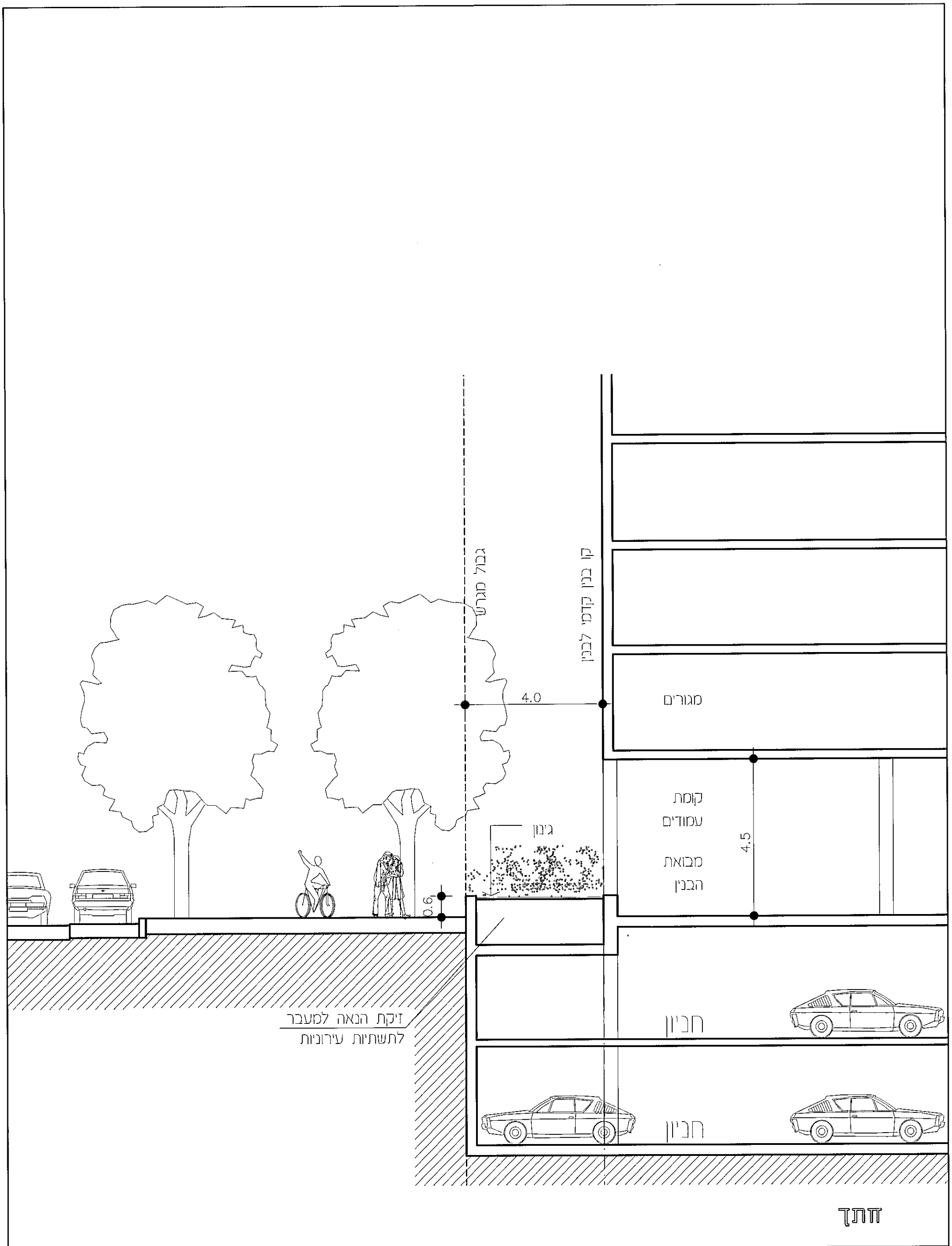

מרחב תכנון מקומי תל אביב-יפו נספח בינוי לתכנית מתאר - חלק 1 מספר 3700 צפון מערב העיר	**מחייב:** 1 היחס בין חזית הבנין לרחוב 2 הגינון בחזית הבנין	פרטי שדרה צרה חתך קנ"מ 1:100	גיליון מס' 22

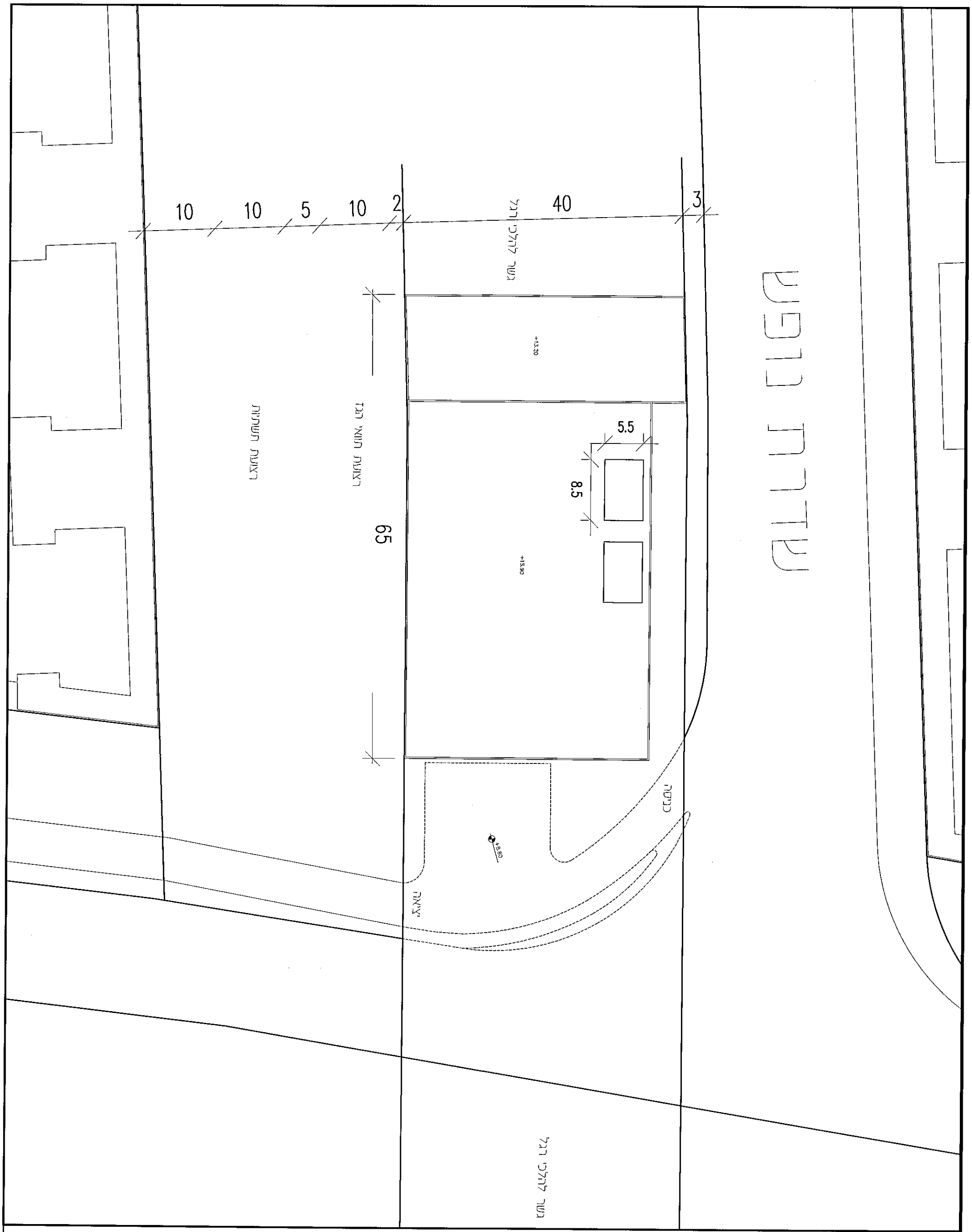
10
10
5
10
2
40
3
65
5.5
8.5
+13.20
+15.90
+8.80
רח' אלון מתלתן
רח' אלון מתלתן
רח' אלון מתלתן
רח' אלון מתלתן
מגרש מתלתן
מגרש מתלתן
מגרש

מרחב תכנון מקומי תל אביב-יפו

תכנית מתאר מספר 3700
"צפון מערב העיר"

נספח בינוי - חלק 2

תאריך: 25.05.2014 מהדורה למתן תוקף
היזם: הועדה המקומית לתכנון ולבניה ת"א-יפו
בעלי הקרקע: מדינת ישראל, עיריית ת"א-יפו ופרטיים
המתכנן: קולקר קולקר אפשטיין אדריכלים (1991) בע"מ

חתימת המתכנן	חתימת היזם	

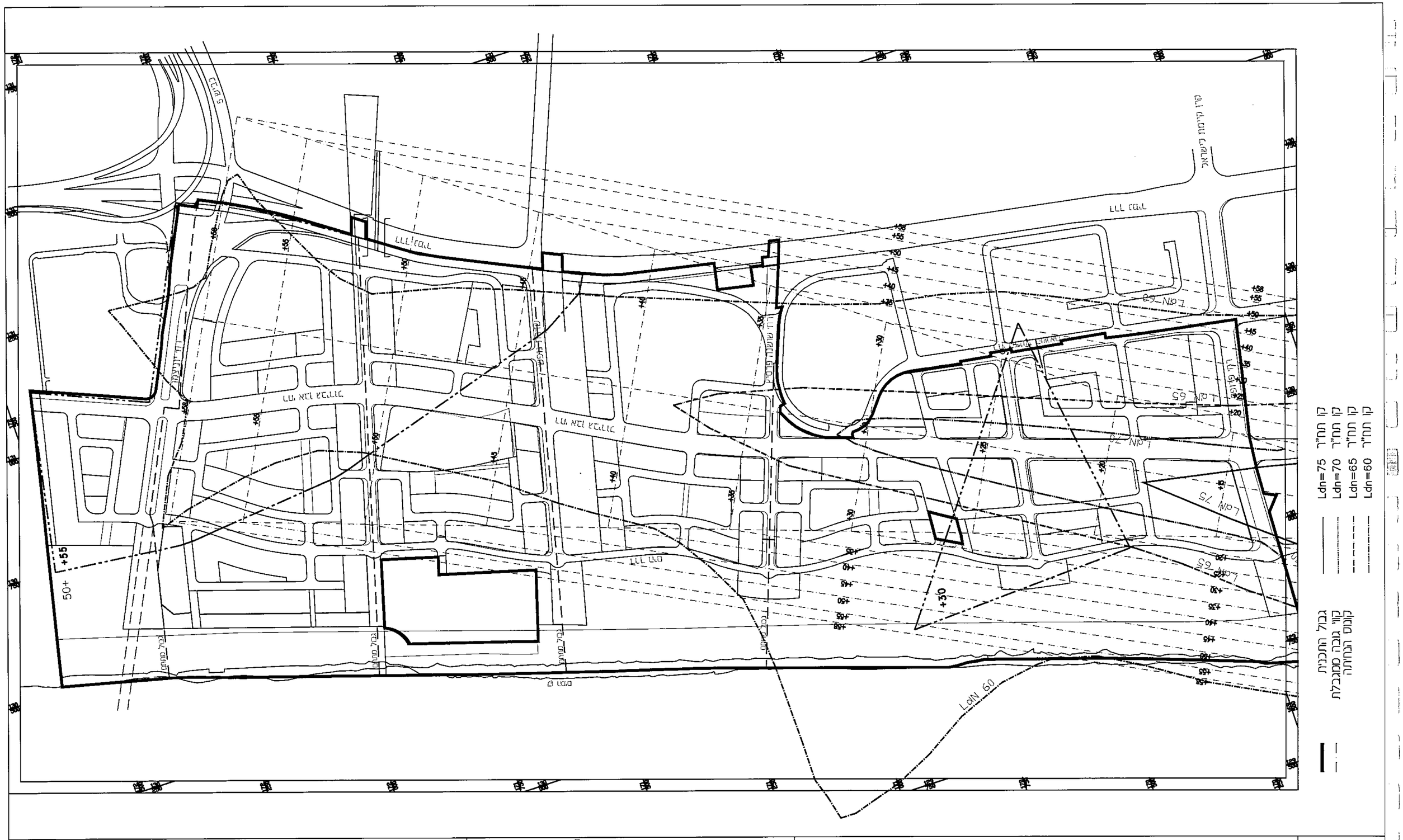

מאמרל: מרקדר מרקדר אבמא.ל אדר.מר.ם (1991) בע"מ	3700 מבם מלר מר.ר מבם מר.ל מבלר מר.ר. מר אר.ר-.ר 2 מרר - מאר מר.מר.ל מבאר מבם מר.ר	ר.מ.ל מר"מ 1:5000 מ.ר. מר.מרלר מ.ר.ר מר.ר.מר.ם מבר.מר מר מר מבמר מר מר מ"מר - (מר מר מר)
מ.מר: מר.מר מבמרמ.ם מר.מר.ל מר.מר מ"מ-.ר	ר.מ.ל מר"מ מר.מר מ.מר.מ מר.מר מ"מ-.ר	2 מ.ר

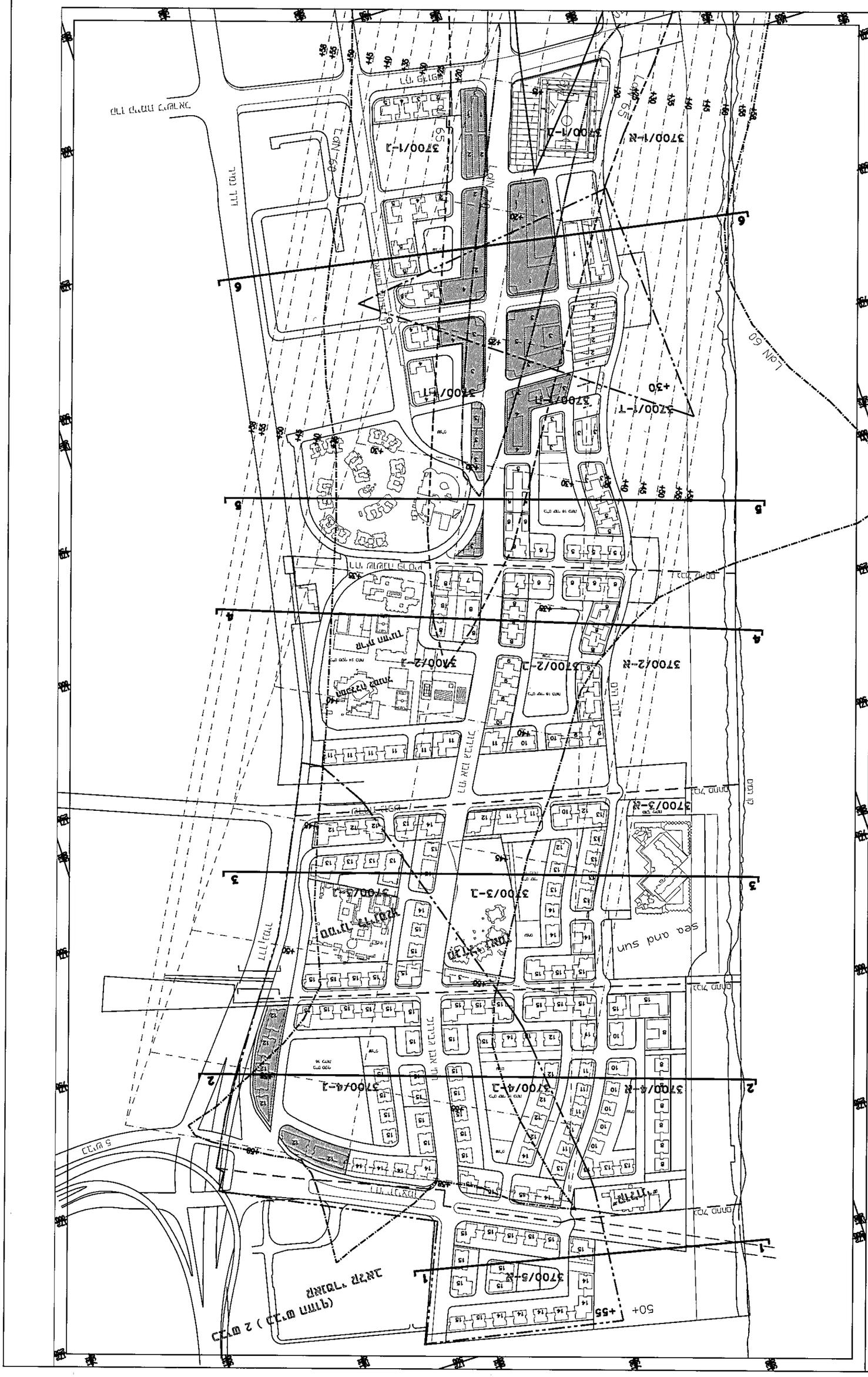

הערה: הקרנת מרחב, מבנה מגורי קהילתי.
מפנה הקרנות הנמוכות ביותר מעל הרצפה הסופית, מעל קומת עמודים מפולשת, מעל חניון תת קרקעי.
הקרנת הצללים נבדקה לתאריך 21 ביולי, בשעה 12:00 לפי שעון קיץ.

הקרנת מבנה	
קווי גובה מבוקשים	
גבול מגרש	
מבנה מגורים	
מבנה ציבורי	
Lan=75 מ"מ לח	
Lan=70 מ"מ לח	
Lan=65 מ"מ לח	
Lan=60 מ"מ לח	

3700 מגרש 195

19-בית הספר הדתי "מאיר" 2 יחידות - מגרש מס' 3700 מגרש מס' 195

מבנה מגורים ומבנה ציבורי מגרש מס' 3700 מגרש מס' 195

1:3000 מ"מ

19-בית הספר הדתי "מאיר" 2 יחידות - מגרש מס' 3700 מגרש מס' 195

מבנה מגורים ומבנה ציבורי מגרש מס' 3700 מגרש מס' 195

מס' 1 (1991) מ"ר 1:3000 מקור: מדידה מדויקת, מבוצעת ע"י מדידות אדריכלים בע"מ, רח' הרצל 15, ת"א

מס' 2

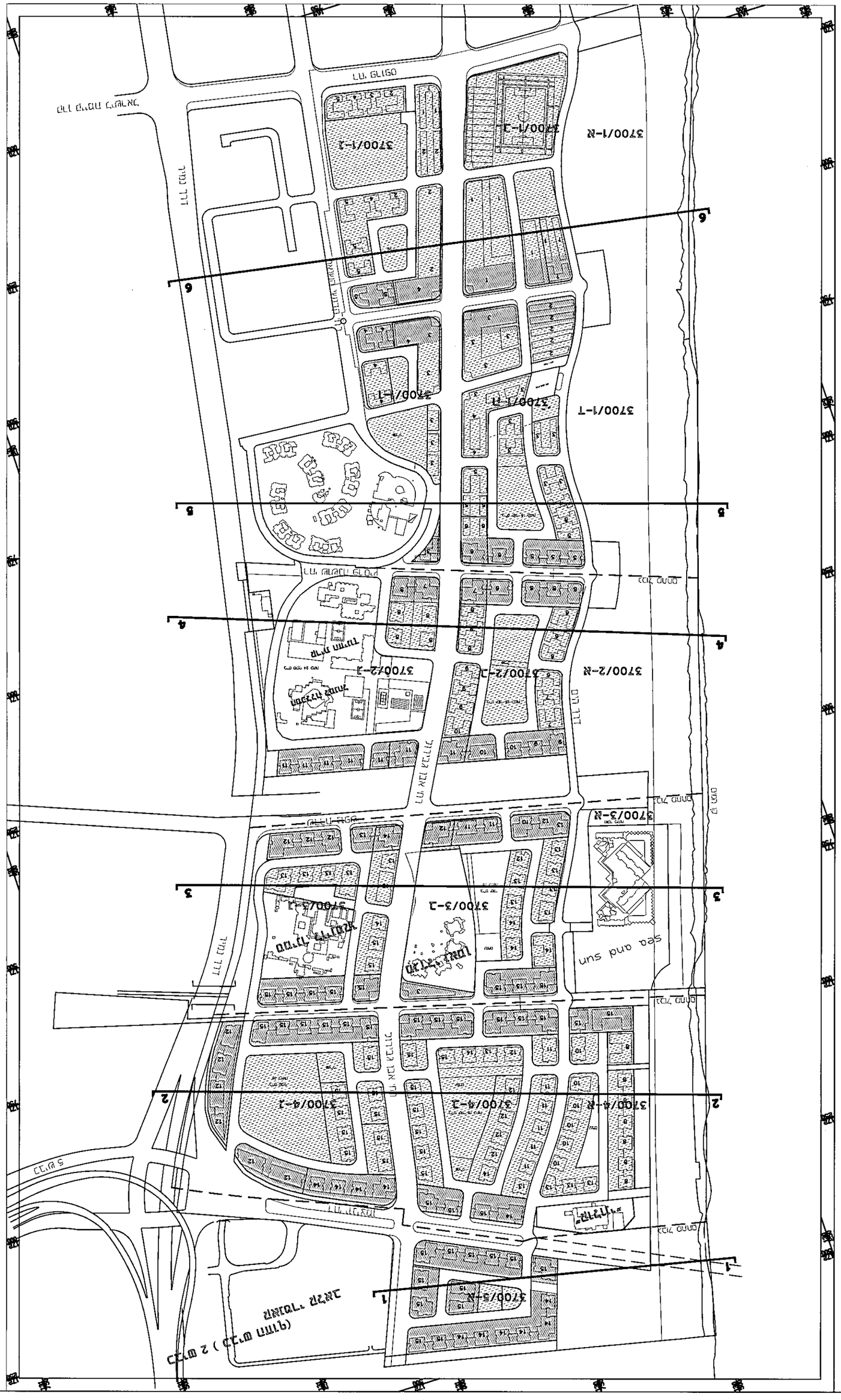

מקרא: מפרט מרחב, מבנה מגורים, חניות

מבנה מגורים, מאוחר, בשלבים מתקדמים, הקמת מבנה מגורים נוסף, הקמת חניון תת קרקעי, פיתוח מרחב ציבורי, הקמת מבנה ציבור, הקמת מבנה מגורים, מבנה ציבור, מבנה מגורים, מבנה ציבור, מבנה מגורים, מבנה ציבור,

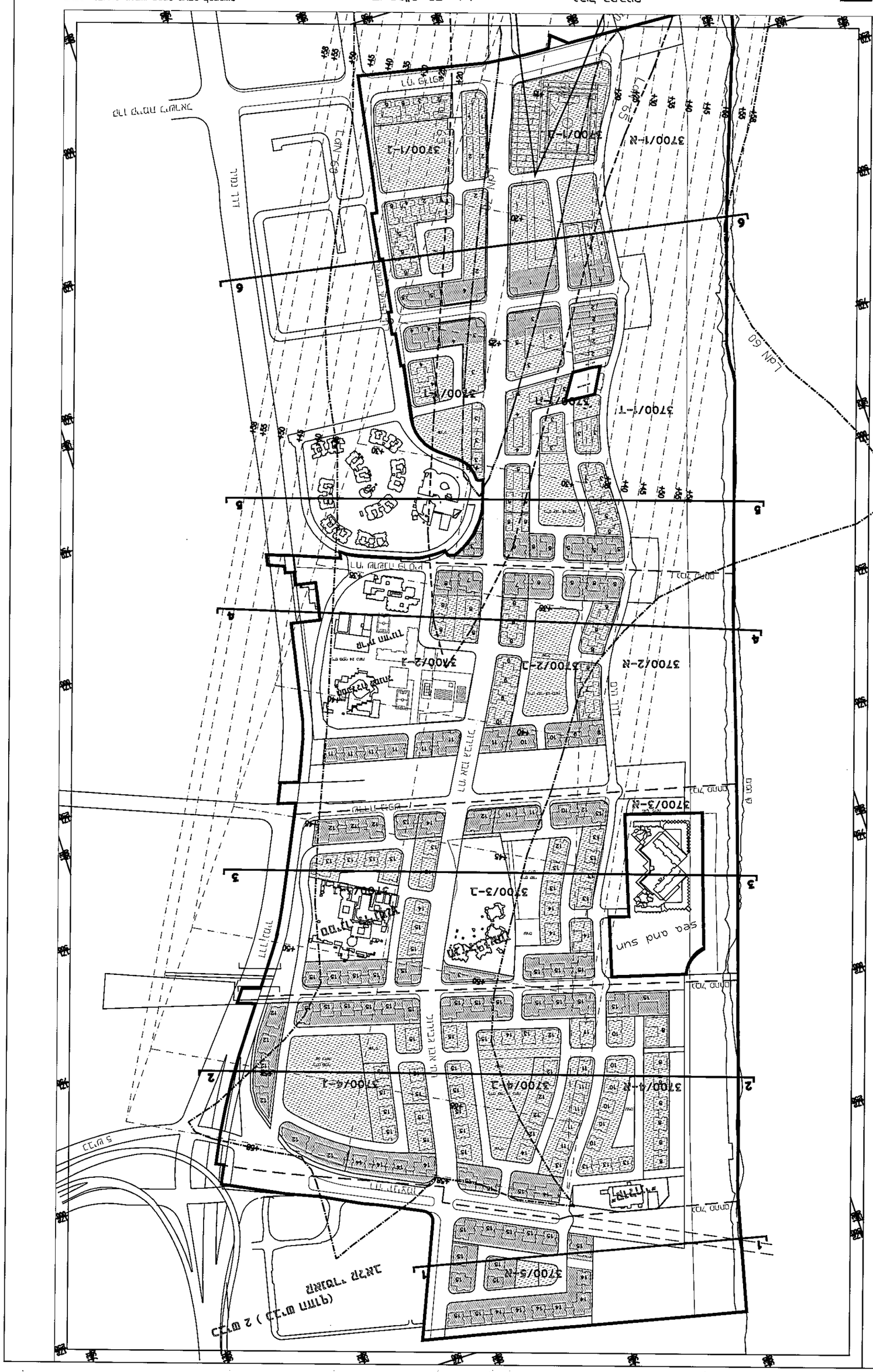

מקרא: הקווים הבולטים בתכנית מצביעים על גבולות המגרשים
הקווים הדקים מציינים מבנים קיימים, מבנים להריסה
הקווים הדקים מאוד מציינים מבנים מוצעים.

Lan=75 מ"מ לדציבל	
Lan=70 מ"מ לדציבל	מגרש מגורים מיוחד, מגורים בצפיפות גבוהה, לחלופין מגורים
Lan=65 מ"מ לדציבל	מגרש מגורים מוגבל בגובה המבנים, לחלופין מגורים
Lan=60 מ"מ לדציבל	

תכנית 3700 יבנה

מרחב תכנון מקומי יבנה

מרחב תכנון מקומי יבנה - תאום מרחבי ע"ש מגל

מרחב תכנון מקומי מרכז

מרחב תכנון מקומי מרכז

מרחב תכנון מקומי מרכז

1:5000 בקנ"מ

מרחב תכנון מקומי מרכז

מרחב תכנון מקומי מרכז

מרחב תכנון מקומי מרכז

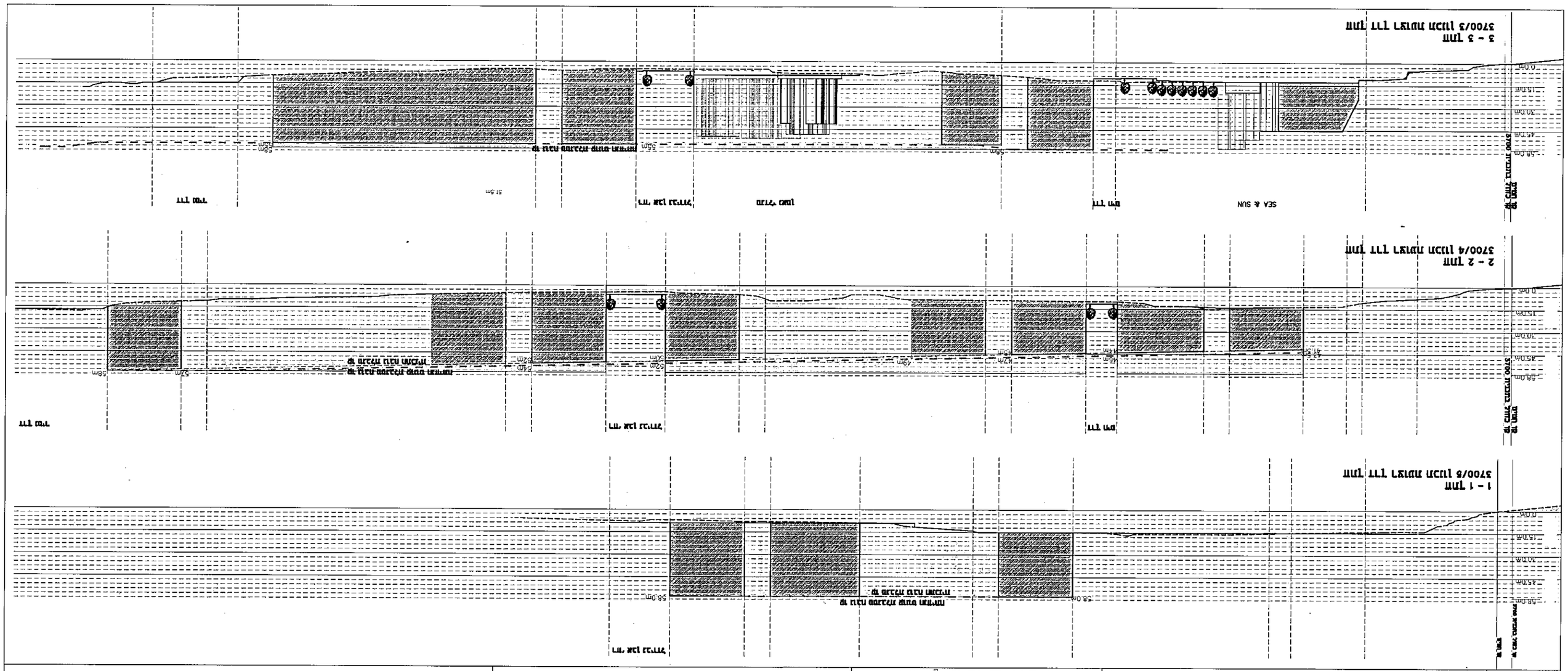

ՊԱՇՏՈՆԱԿԱՆ ՀԱՇՎԱՐԿՈՒՄ ԱՌԱՆՑ ՀԱՄԱՐՈՒՄ - ՄԱՍ.Ա
(ԼՈՌԻ Ա.ՀՈՎ ՍԱՄՍԵՎ ԵՎԵՎ)

1:5000 Ք.Մ.Ի

Ն 2

Ք.Հ.Ա 000

ՊԱՐԱՆԱՅԻՆ ՀԱՄԱՐԻ ԱՐԱՆՑ ՀԱՄԱՐՈՒՄ - ՀՀՇՇ 2
ՊԱՐԱՆԱՅԻՆ ՀԱՄԱՐԻ ԱՐԱՆՑ ՀԱՄԱՐՈՒՄ ԱՌԱՆՑ ՀՀՇՇ

3700 ԳԵՈԴԵԶԻԿԱՆ ՊՐՈՖԻԼ

ՀԱՅԱՍՏԱՆԻ ՀԱՆՐԱՊԵՏՈՒԹՅԱՆ ՊԵՏԱԿԱՆ ՃԱՐՏԱՐԱՊԵՏԱԿԱՆ ԿԱԶՄԱԿԵՐՊՈՒԹՅՈՒՆ
ԵՐԵՎԱՆԻ ՊԵՏԱԿԱՆ ՃԱՐՏԱՐԱՊԵՏԱԿԱՆ ՀԱՄԱԼՍԱՐԱՆ (1991) ԵՄՊ
ՊԱՇՏՈՆԱԿԱՆ ՀԱՇՎԱՐԿՈՒՄ ԻՐԱԿԱՆԱՑՎԱԾ ԱՇԽԱՏԱՆՔՆԵՐԻ ԱՄՓՈՓԱԳԻՐ

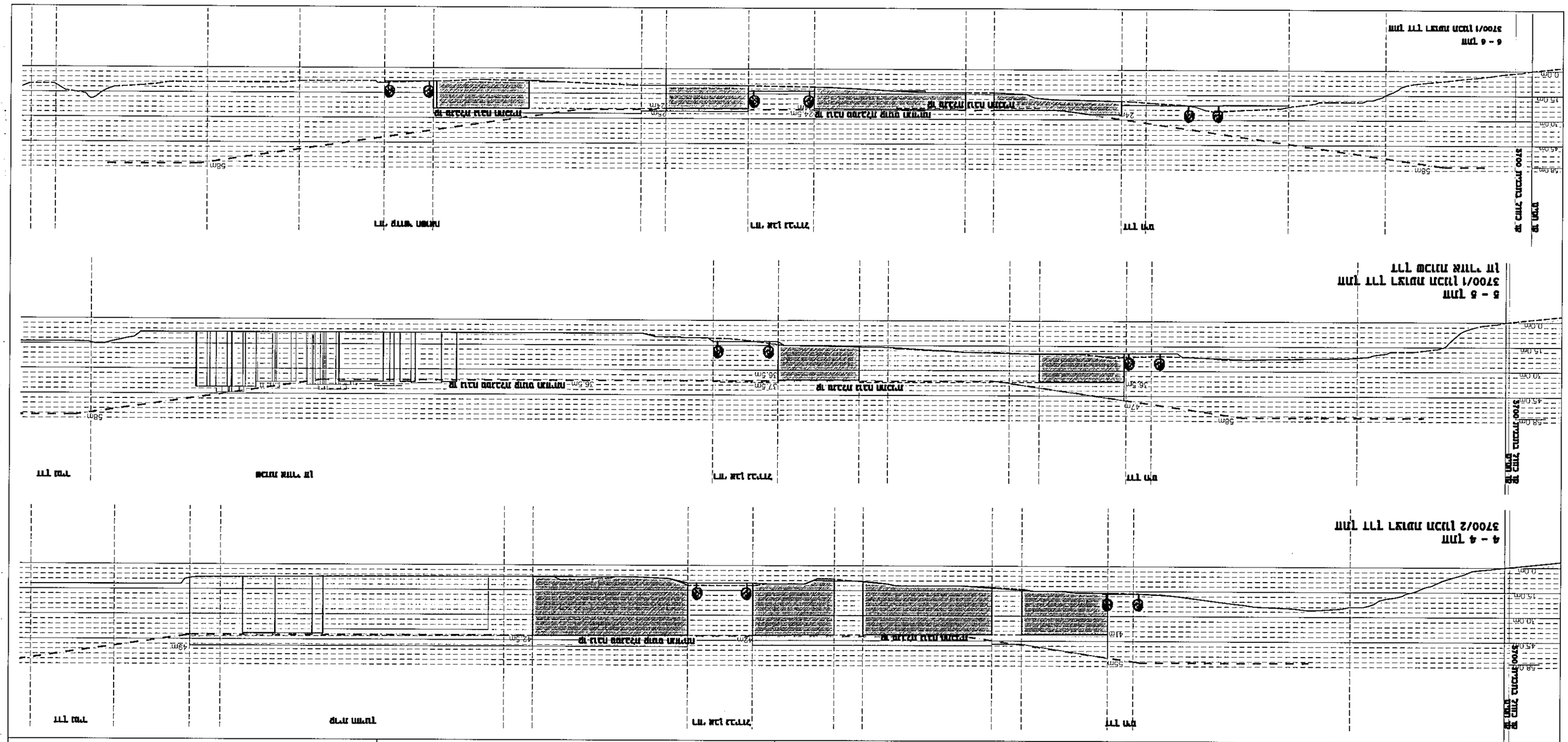

ҚАЗАҚСТАН: ЖОЛДАР ЖЕЛІСІ ҰЛТТЫҚ КОМПАНИЯСЫ (1991) ЖШС
ЖОЛ ҚОЗҒАЛЫСЫ: ОҢ ЖАҚТАН СОЛ ЖАҚҚА, ОҢ ЖАҚ ЖОЛ ТАҢБАЛАУЫ
ОҢТҮСТІК ҚАЗАҚСТАН ЖОЛДАРЫ ЖШС ҚАЗАҚСТАН ТЕМІРЖОЛЫ ҰЛТТЫҚ КОМПАНИЯСЫ

19°-ЖҚ ЖОЛЫ ОҢТҮСТІК ҚАЗАҚСТАН ТЕМІРЖОЛЫ ЖШС ҚАЗАҚСТАН ТЕМІРЖОЛЫ ҰЛТТЫҚ КОМПАНИЯСЫ

3700 ЖОЛ ТАҢБАЛАУ ЖАҢ.Т

19°-ЖҚ ЖОЛЫ ОҢТҮСТІК ҚАЗАҚСТАН ТЕМІРЖОЛЫ ЖШС ҚАЗАҚСТАН ТЕМІРЖОЛЫ ҰЛТТЫҚ КОМПАНИЯСЫ – ЖШС-ның
2 БӨЛІМ – ЖАҢА ТҮЗІЛІП ЖАТҚАН ЖОЛ

(ҚАЗ ЖЕЛІСІ ЖШС-ның ЕСКІ ЖОЛЫ)
ЖЕЛІЛІКТІ ЖСЖК-ның БҰРЫН ЖОЛ ЖЕЛІСІ – ЖШС-ның

1:5000 ӨЛШЕМІ

2 Л

Ж.Ж.Ш. ЖОЛ.