0016 - ארנ_F
3732

מאושרת
ממכות מקומית

מרחב תכנון מקומי תל אביב-יפו
תוכנית מתאר מקומית ומפורטת תא/מק/3732 "מתחם צפורן"

נספח בינוי

איחוד וחלוקה	סמכות ראשית	אופי התכנית
איחוד וחלוקה	ועדה מקומית	תוכנית מתאר מקומית ומפורטת

מחוז : תל אביב
מרחב תכנון מקומי : תל אביב יפו
רשות מקומית : תל אביב יפו

שטח התכנית : 2.111דונם
קנה מידה: 1 : 250

גושים וחלקות בתכנית:

גוש	סוג הגוש	חלקות בשלמותן	חלקי חלקות
7453		9.22.5	

זוהתמות מוסד התכנון :



שלב: מתן תוקף מהדורה : תאריך : 09.11.2008

שמות וזוהתמות :

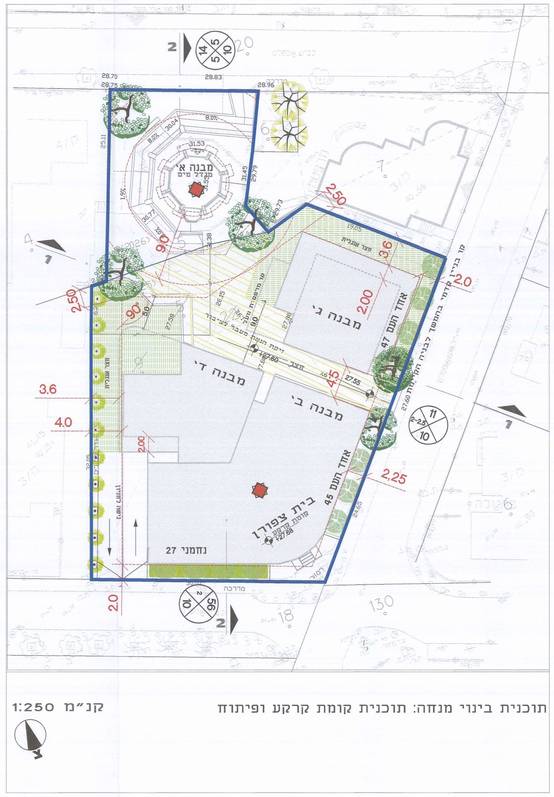
יזם התכנית	לנוקס השקעות בע"מ	טלפון: 03-7136777 פקס: 03-7136778	
מגיש התכנית	לנוקס השקעות בע"מ	טלפון: 03-7136777 פקס: 03-7136778	
בעל הזכויות בקרקע	לנוקס השקעות בע"מ עיריית תל אביב- יפו רח' אבן גבירול 69, תל אביב	טלפון: 03-7136777 פקס: 03-7136778 טלפון: 03-5216419 פקס: 03-5218400	
עורך התכנית	בראורין אדריכלים בע"מ רח' בוסתני 4, תל אביב, 65167	טלפון: 03-5176976 פקס: 03-5160852 gid@bararorin.co.il	



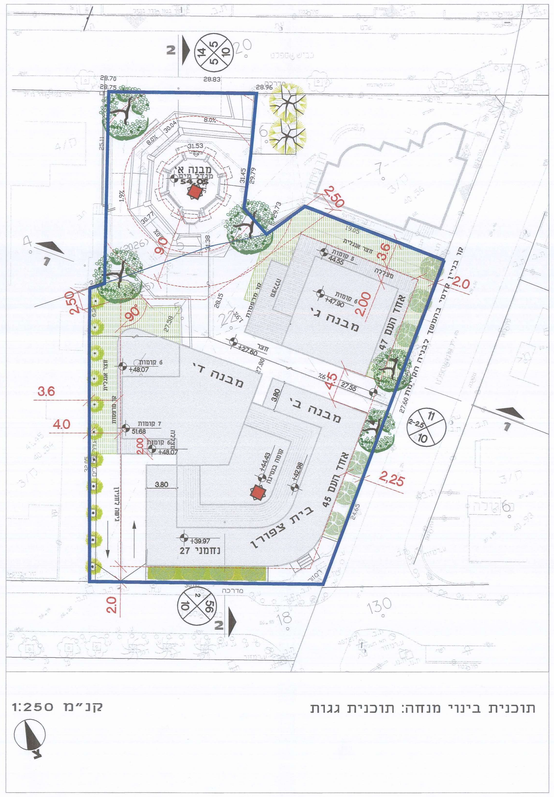
התמונה לצורך אילוסטרציה בלבד

מקרא :

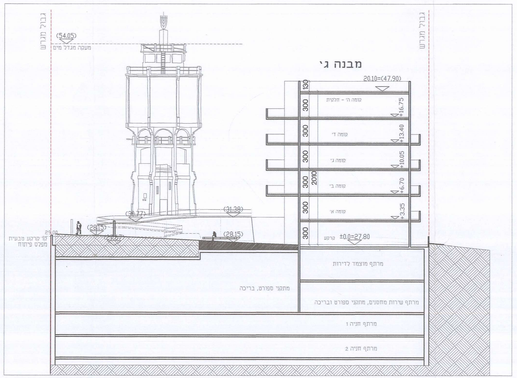
- גבול התכנית
- גבול גוש
- גבול חלקה קיימת
- קו בניין
- גובה מבנה
- תחום מפלס
- מבנה
- זיקת הנאת מעבר לציבור
- רוזטה (מספר הדרך, קוד בנין, רוחב הדרך)
- מבנה לשימור



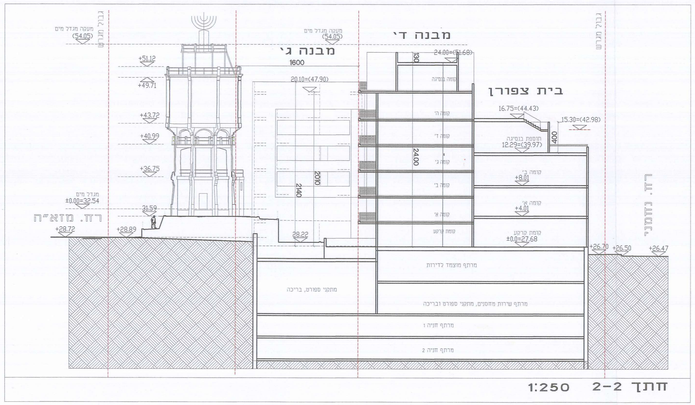
תוכנית בינוי מנחה: תוכנית קומת קרקע ופיתוח — קנ"מ 1:250



תוכנית בינוי מנחה: תוכנית גגות — קנ"מ 1:250



חתך 1–1 1:250



חתך 2–2 1:250