מאושרת

חוק התכנון והבנייה, התשכ"ה - 1965

תכנית מפורטת

מס' 507-0147686

מתחם כרמלית - תא/4055

תשריט מצב מוצע	גיליון 1 מתוך 1
מחוז	תל-אביב
מרחב תכנון מקומי	תל אביב-יפו
רשות מקומית	תל אביב-יפו
ישוב	תל אביב-יפו
תכנית בסמכות	מחוזית
איחוד וחלוקה	איחוד ו/או חלוקה בהסכמת כל הבעלים בכל תחום התכנית/בחלק מתחום התכנית
היתרים או הרשאות	תכנית שמכוחה ניתן להוציא היתרים או הרשאות
מונה תדפיס התשריט	25
מועד הפקה	16/06/2015 00:54
שלב	1 מהדורה מילוי תנאים למתן תוקף
שטח התכנית	7.651 דונם קנה מידה 1:500

מקרא

גבול תכנית
תא שטח ומספרו 140
גוש 1234 גבול גוש ומספרו
5 גבול חלקה ומספרה
רוחות דרך
מספר הדרך 1 2 3 4
קו גדר
החצי הדרוך

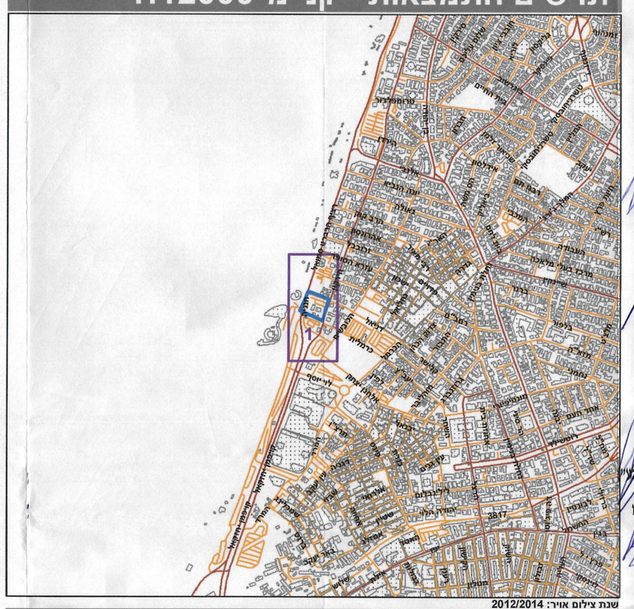
- מגורים,תירות ומבנים ומוסדות צבור
- מגורים, מסחר ותירות
- דרך מוצעת
- דרך מאושרת
- זיקת הנאה למעבר רגלי
- שטח לאיחוד וחלוקה חדשה
- גבול מתחם
- קו-בנין
- קו בנין עילי
- חזית מסחרית
- חזית עם הוראות מיוחדות
- קו עזר1
- מידות

מקרא מפת מדידה

מקרא
- מבנה
- צריף\סככה\חממה
- אספלט
- אבן שפה
- דרך עפר
- גדר תיל \ רשת
- גדר אבן\ קיר אבן\ גדר\ בטון
- שפת אדי
- מדרון עכיזון\ שיפוע טבעי
- עץ
- 12.85 נקודת גובה אופיינית
- קו גובה משני 0.5, 1.0 מ'
- 123 קו גובה ראשי 0.5, 2.5, 10 מ'

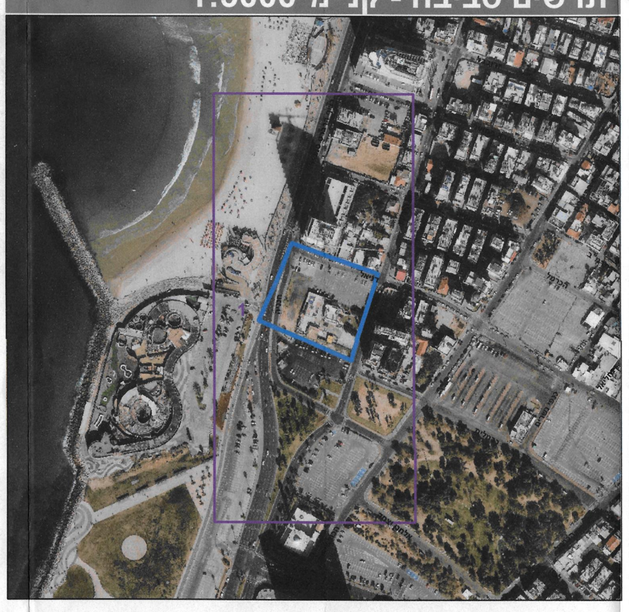
שוחת ביקורת כלכלית
עמוד כלכלי
ארון כלכלי
עמוד תאורה
עמוד תקשורת
ע. חשמל עץ
ע. חשמל בסתר
ע. חשמל תעלה
ע.חשמל, זזית
שוחת\ גוב מים
שוחת ביוב
שוחת ניקוז
גוב תקשורת

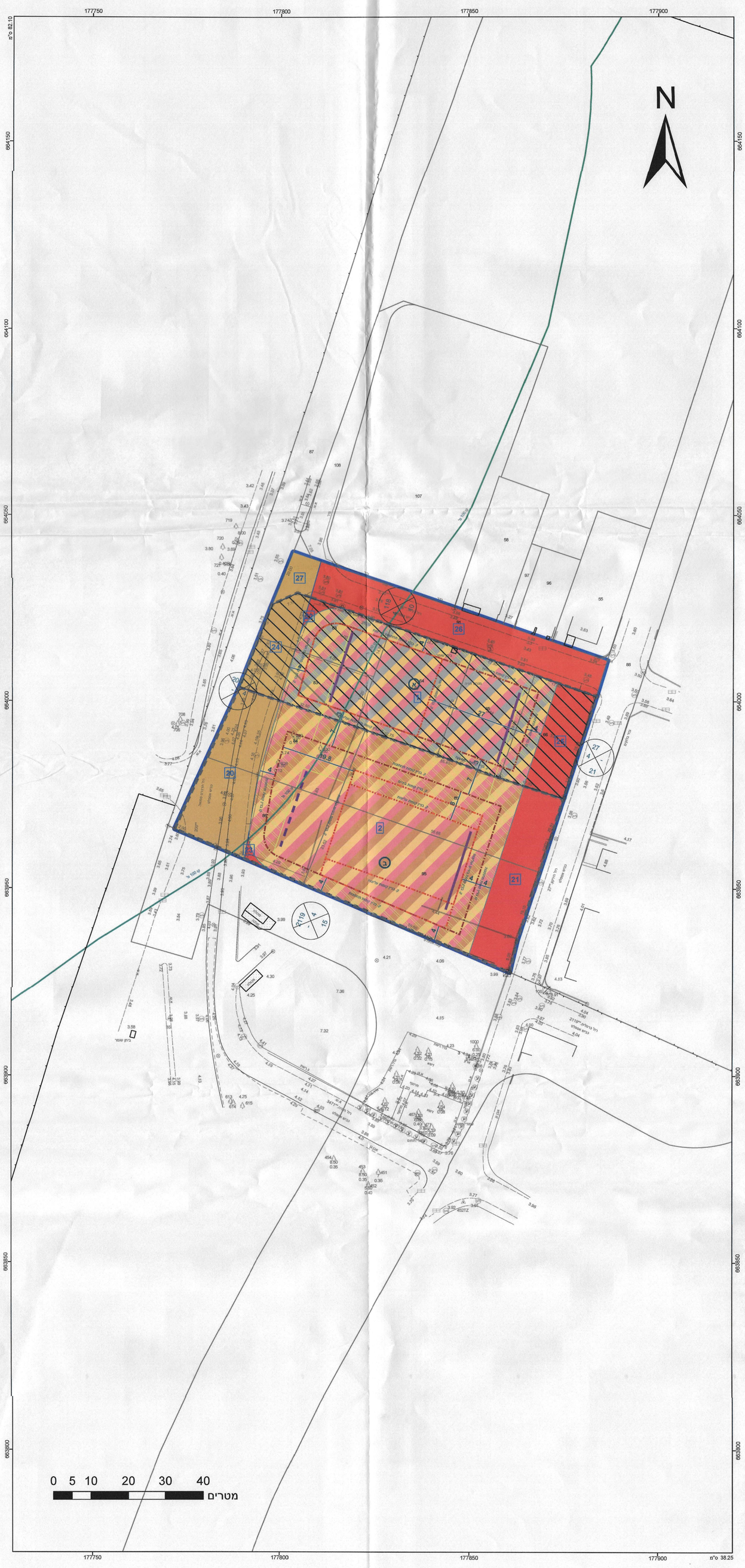
תרשים התמצאות - קנ"מ 1:12000




שנת צילום אויר: 2012/2014

תרשים סביבה - קנ"מ 1:3000





אישורים



שמות וחתימות*

מגיש התכנית	תאגיד: דניאל על הים בע"מ	חתימה:
מגיש התכנית	תאגיד: הרברט לואי סמואל)2007(בע"מ	חתימה:
עורך ראשי	תאגיד: ד. קייזר מ. קייזר א. לקנר אדריכלים ומתכנני ערים	
יזם	תאגיד: רשות מקומית עיריית תל אביב-יפו	חתימה
יזם	תאגיד: דניאל על הים בע"מ	חתימה:
יזם	תאגיד: הרברט לואי סמואל)2007(בע"מ	חתימה:

בעלי ענין בקרקע*

בבעלות רשות מקומית	תאגיד: עיריית תל אביב-יפו	חתימה:
בעלים	תאגיד: דניאל על הים בע"מ	חתימה:
בעלים	תאגיד: הרברט לואי סמואל)2007(בע"מ	חתימה:
בעלים	תאגיד: טי ג'י קיי פרוייקטים 1 בע"מ	
בעלים	תאגיד: טי ג'י קיי פרוייקטים 3 בע"מ	

* כמפורט בהוראות / הודעה

טבלת גושים וחלקות*

מספר גוש	חלק/ כל הגוש	מספרי חלקות בשלמותן	מספרי חלקות בחלקיותן
7229	חלק	63-66,83-86,95	91

* לפירוט נוסף יש לפנות להוראות התכנית

הריני מצהיר בזאת כי המפה הטופוגרפית/המצבית המהווה רקע לתכנית זו, נערכה על ידי ביום 02/06/2014 והיא הוכנה לפי הוראות נוהל מבא"ת ובהתאם להוראות החוק ולתקנות המודדים שבתוקף. דיוק הקו הכחול והקדסטר:
קו כחול (בלבד) ברמה אנליטית

שם המודד	מספר רשיון	חתימה	תאריך
דני שטרן	475		

גרסת מערכת 02.2012