שמירה על עצים בוגרים

נספח לתוכנית מס' 507-0622985

תא/מק/4721 - התחדשות עירונית ברחוב עמינדב 12-10

נספח לתכנית גלירון_1 מתוך 1

מחוז	תל-אביב
מרחב תכנון מקומי	תל אביב-יפו
רשות מקומית	תל אביב-יפו
יישוב	תל אביב-יפו
מחלקה	מחייב
תיאור	נספח שמירה על עצים בוגרים
תאריך עדכון הנספח	29/07/21

רשימת התשריטים	קנ"מ
תרשים סביבה	1:1250
תשריט	1:200

שמות וחתימות:

מגיש הנספח	שם: אדיר אלוש	חתימה:
	תאגיד: אדיר עוז ופקוח נופי בע"מ	

אדיר
עוז ופקוח נופי בע"מ
משפ. אזור ת.ד. 309 מיקוד 9032190 03-9032190 ג'יימ: 052-2333555

- עץ להתרתקה
- עץ לשימור
- עץ לכריתה
- עץ להעתקה שלא מומן ע"י מדד אלא בסימון עצמי במיקום משוער
- עץ לשימור שלא מומן ע"י מדד אלא בסימון עצמי במיקום משוער
- עץ לכריתה שלא מומן ע"י מדד אלא בסימון עצמי במיקום משוער
- עץ שנמדד אך אינו קיים בשטח או שאינו עומד בגודל מינימום עפ"י הגדרות (תקן) 89
- גבול התוכנית
- קבוצת עצים להתרתקה
- קבוצת עצים לשימור
- קבוצת עצים לכריתה

בקר: אדיר אלוש | לעיון \ לביצוע

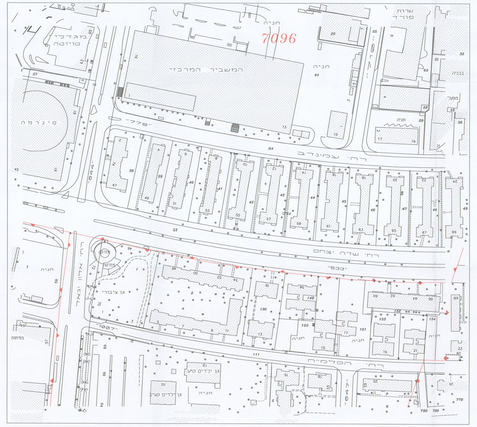
תאריך	שרטט	ערה/ים
20/12/2018	יחזקאל נ.	חומר לעיון
27/12/2018	יחזקאל נ.	הגשה ראשונה
07/02/2019	יחזקאל נ.	עדכון מדידה
13/05/2019	יחזקאל נ.	עדכון גבול
25/05/2020	יחזקאל נ.	עדכון גבול ופיתוח
04/10/2020	יחזקאל נ.	עדכון שובל
25/04/2021	יחזקאל נ.	עדכון שובל
24/06/2021	יחזקאל נ.	עדכון מסר
29/07/2021	יחזקאל נ.	עדכון ע. ישורת

מפה טופוגרפית
קנה מידה : 1 : 250

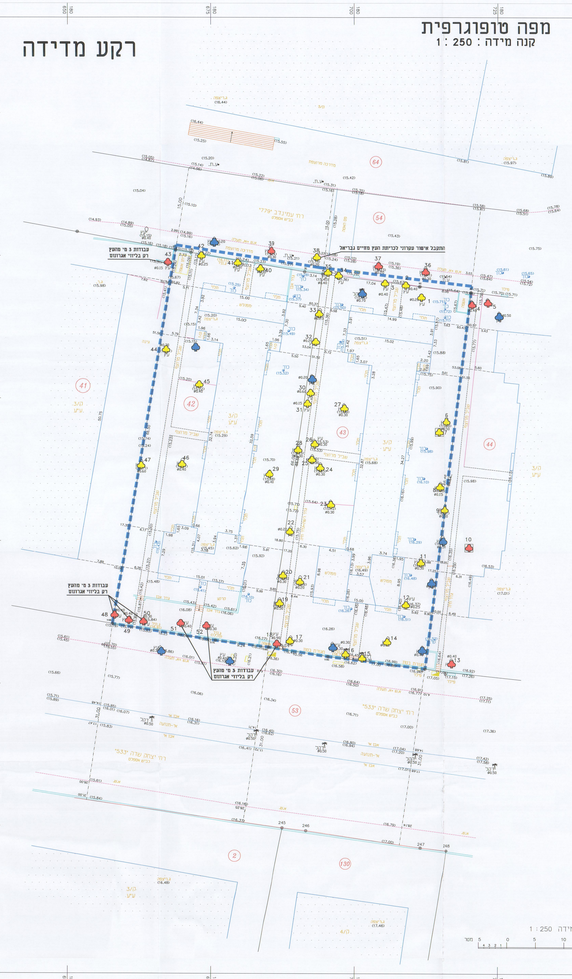
מקום : תל אביב
מחוז : תל-אביב
נפה : תיב-יפו
גוש : 7096
חלקות : 42, 43
שטח : 1,777, 1,783 ד"מ

הוכן עבור : נחלת הכרמל נכסים

תרשים סביבה
קנה מידה : 1 : 1250



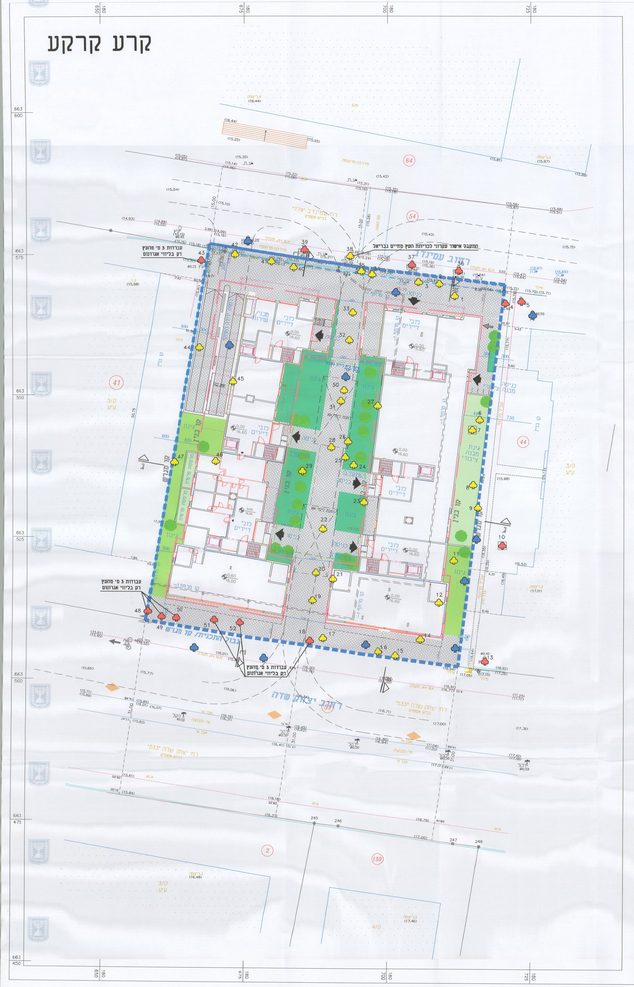
רקע מדידה



רקע מרתף



קרע קרקע



הועדה המקומית לתכנון ולבניה תל-אביב - יפו
מס' הוועדה לתכנון ולבניה: 7097 (מחוז תל אביב) מס' הוועדה לרישוי בקשות להיתרים: 2210
אושרה לפרסום ע"י הועדה המקומית בתאריך: 18/05/2022 (בקשה 22)