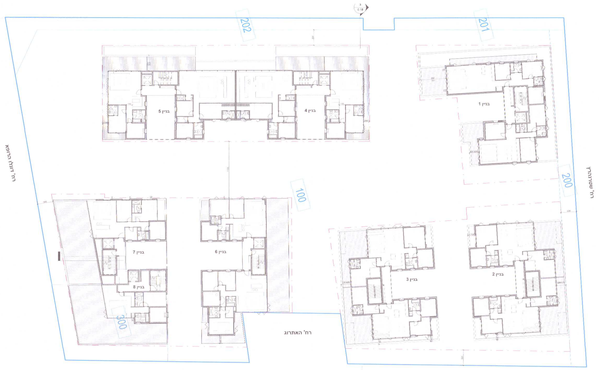

תכנית קומה חמישית- פנטהאוז
1 : 200

תכנית קומה טיפוסית
1 : 200

תכנית קרקע
1 : 200

תכנית גגות
1 : 200

תכנית קומה רביעית- מיני פנטהאוז
1 : 200

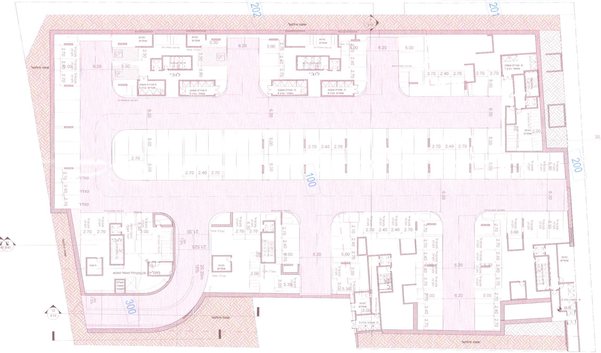

קומת חניון
1 : 200

מקרא

מקרא מפת מדידה

תרשים התמצאות - קנ"מ 1:12000

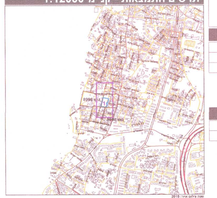

תרשים סביבה - קנ"מ 1:3000

חוק התכנון והבנייה, התשכ"ה - 1965

תכנית מתאר מקומית

507-0843813

מח/4956
שוק האתרוג

נספח עיצוב וסיתוח | גיליון 1 מתוך 2

מחוז	תל-אביב
מרחב תכנון מקומי	תל אביב-יפו
רשות מקומית	תל אביב-יפו
ישוב	תל אביב-יפו
תכנית בסמכות	מקומית
איחוד וחלוקה	איחוד וחלוקה בהסכמה לל הבעלים מול חוק הגבולות/אין
	מגרשים מוקצה
היתרים או הרשאות	תכנית מאושרת ניתן לבצוע היתרים אם נדרשת
מגוון תנפיים התשע"ט	
מועד הפקה	20/04/2021
שטח התכנית	6.938 דונם קנה מידה 1:200

אישורים

מועצת הבנקאים לתכנון וקבלת אבן-בבוע - יפו
לפי הסמכות בהאצלה מס' 2006-0-0-0 מתוך מסמכי המועצה
הוחלטה לאמוך תוקף לתכנית דיון בהתנגדויות
מספר תכנית: 507-0843813 בישיבה מס' 20-0006ב
מספר תכנית: 507-0843813 בישיבה מס' 20-0006ב
מספר תכנית: 507-0843813 בישיבה מס' 20-0006ב
אושרה לאמוך תוקף ע"י הוועדה המחוזית לתכנון ובנייה
מחוז תל אביב
מס' הוראה: 507-0843813 בישיבה מס' 21-0003