משרד הפנים
מינהל מחוז תל-אביב
הלשכה המחוזית לתכנון

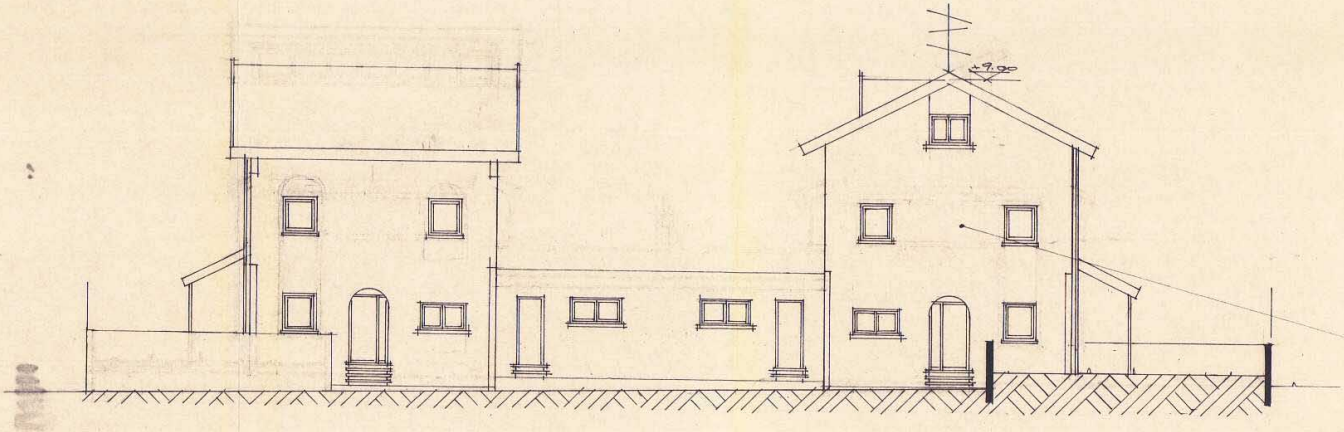

חזית כניסה ק.מ. 1:100

מי בכל החזיתות

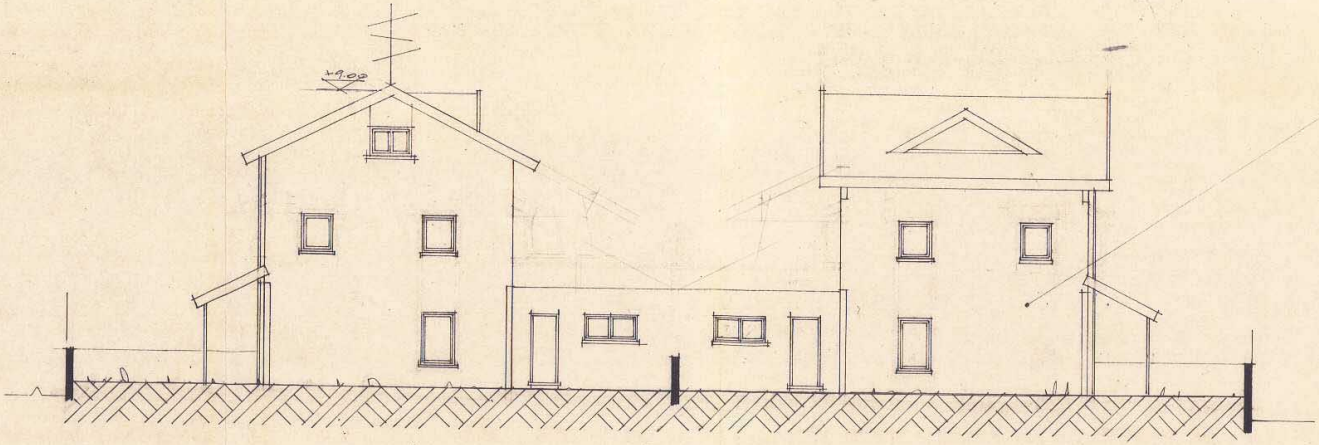

חזית אחורית ק.מ. 1:100

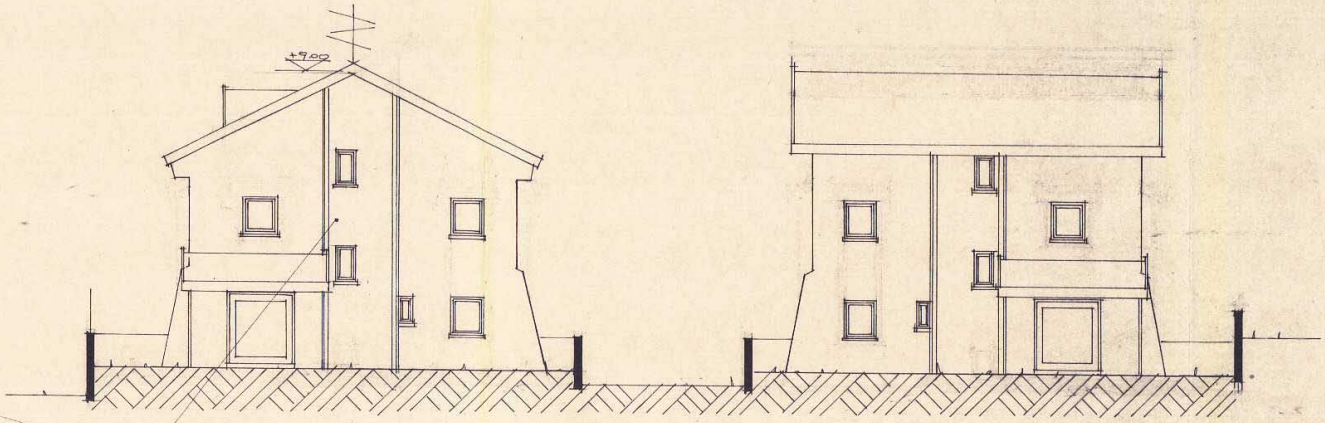
+9.00
קים דשוי ק

חזית קדמית ק.מ. 1:100

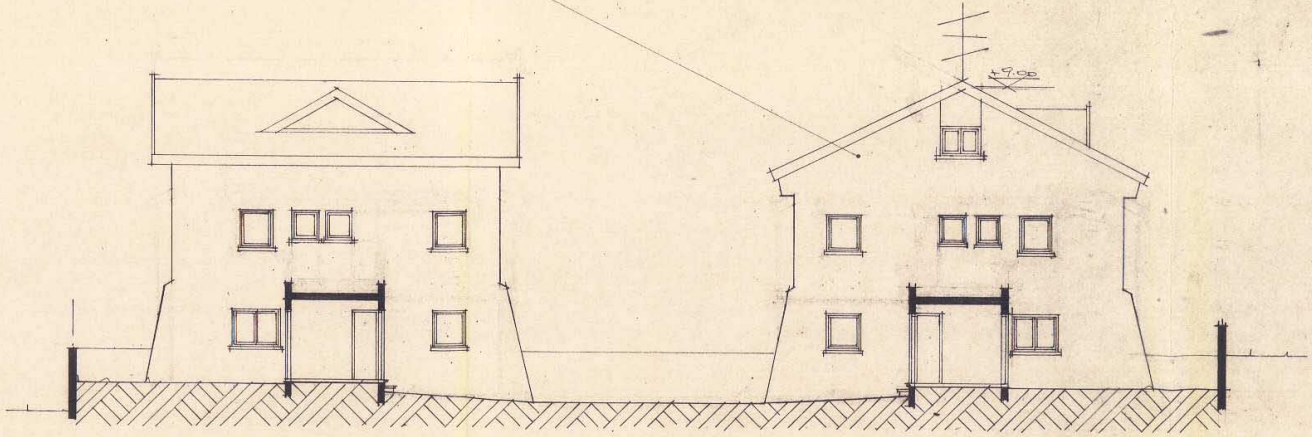

חזית פנימית ק.מ 1:100

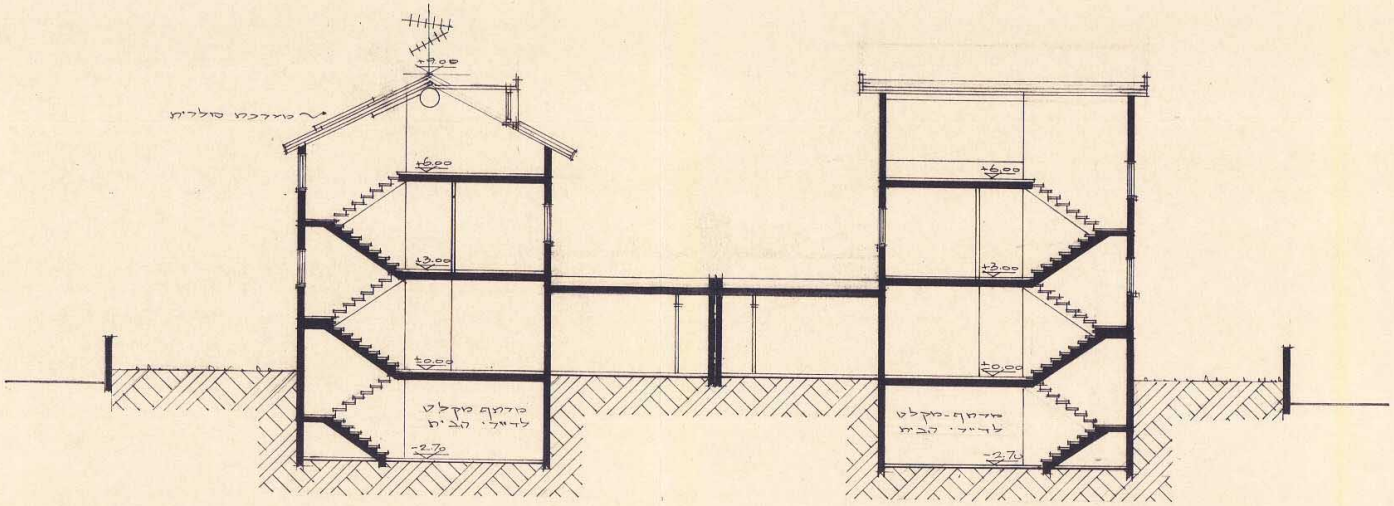
מערכת סולרית
+9.00
+6.00
+3.00
±0.00
-2.70
מרתף מקלט
לדיירי הבית
+6.00
+3.00
±0.00
-2.70
מרתף-מקלט
לדיירי הבית

חתך ק.מ. 1:100

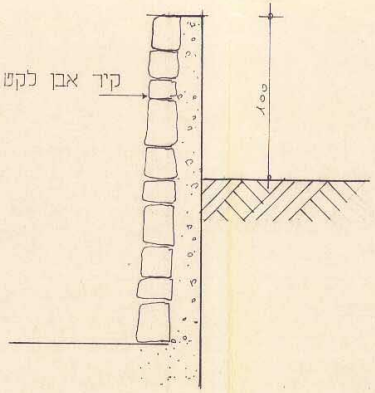
קיר אבן לקט
100

פרט קיר אבן ק.מ. 1:20

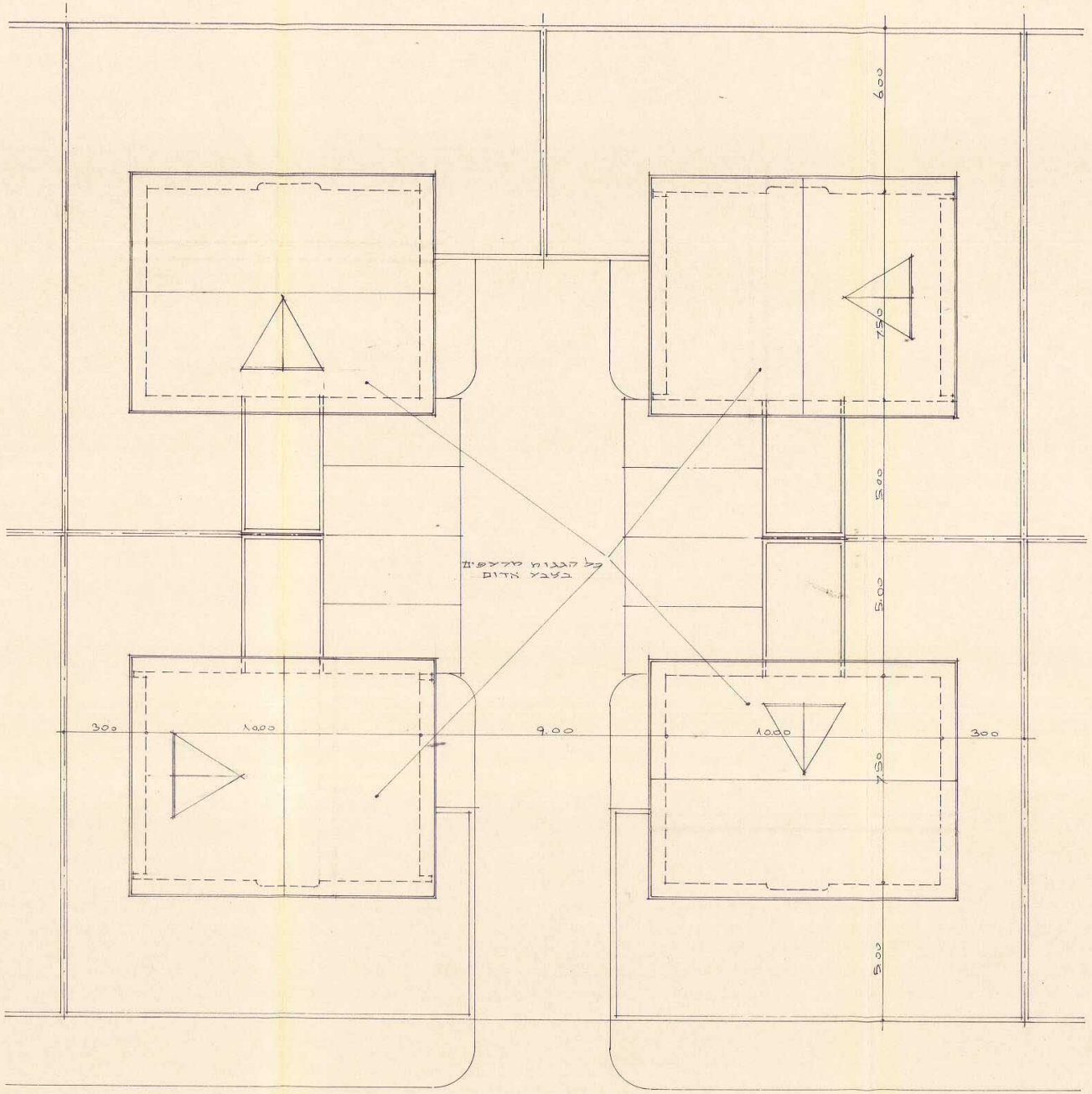
6.00
7.50
5.00
5.00
6.00
כל הגגות מרעפים
בצבע אדום
300
10.00
9.00
10.00
300
7.50

סכימה לתכנית גג ק.מ. 1:100

משרד הפנים
מינהל מחוז תל-אביב
הלשכה המחוזית לתכנון

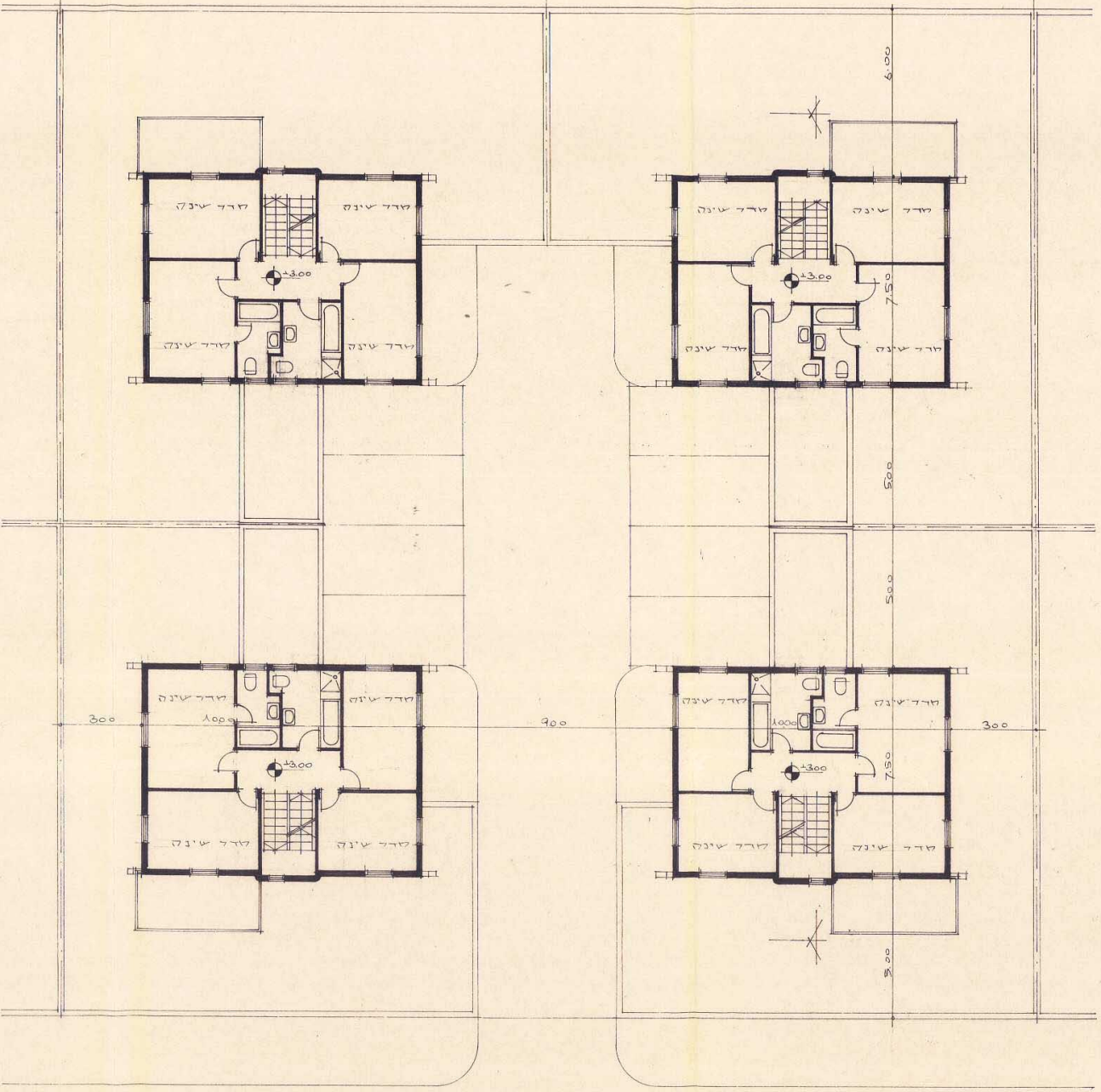
חדר שינה
חדר שינה
חדר שינה
חדר שינה
±3.00
חדר שינה
חדר שינה
חדר שינה
חדר שינה
±3.00
6.00
7.50
5.00
5.00
חדר שינה
חדר שינה
1000
±3.00
חדר שינה
חדר שינה
חדר שינה
חדר שינה
1000
±3.00
חדר שינה
חדר שינה
300
900
300
7.50
5.00

סכימה לתכנית קומה א׳ קנ.מ. 1:100 :

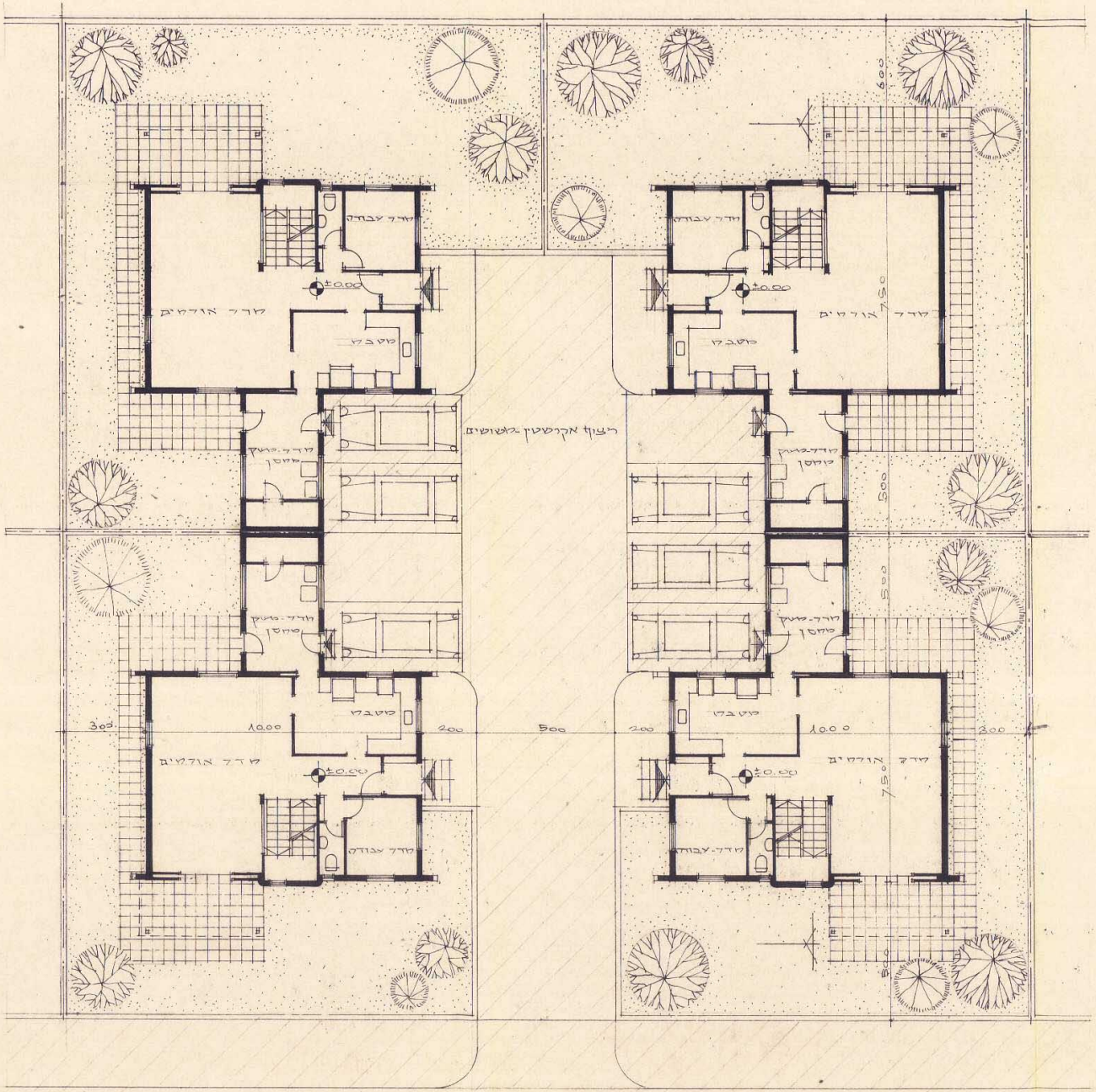
חדר עבודה
חדר עבודה
±0.00
±0.00
חדר אורחים
חדר אורחים
מטבח
מטבח
ריצוף אקרסטין במשושים
חדר-משק
מחסן
חדר-משק
מחסן
חדר-משק
מחסן
חדר-משק
מחסן
600
750
500
500
300
10.00
200
500
200
10.00
300
מטבח
מטבח
חדר אורחים
חדר אורחים
750
±0.00
±0.00
חדר עבודה
חדר עבודה
500

סכימה לתכנית קומת קרקע ק.מ 1:100

②

נשאל: בתיק לשכת התכנון
קתנ״ו

㉗

משרד הפנים
מינהל מחוז תל-אביב
הלשכה המחוזית לתכנון

תכנית עצוב ארכיטקטוני · מס. 2174/ת.ע.מ./1 ·
למגרשים 52 - 55
בתכנית מפורטת מס. 2174
חלק מתכנית מפורטת מס' 1722 - רמת אביב ג'

משרד הפנים
מינהל מחוז תל-אביב
הלשכה המחוזית לתכנון

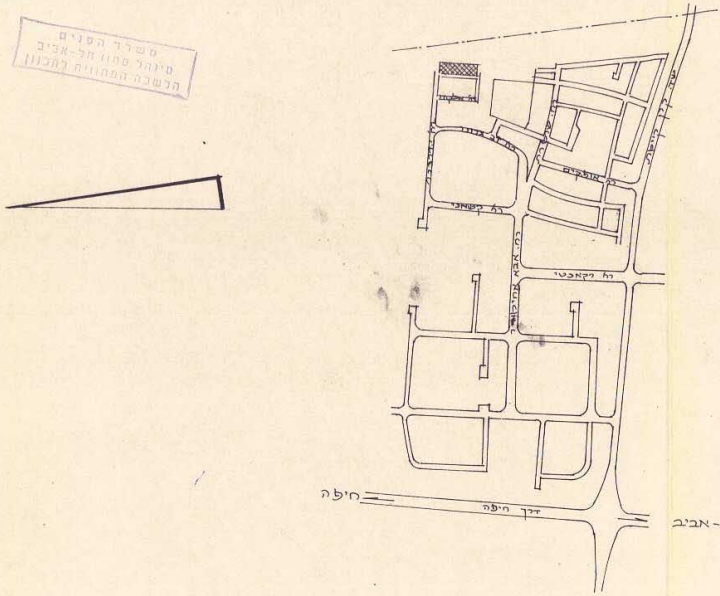
דרך חיפה
חיפה
תל-אביב

תרשים סביבה ק.מ. 1:10,000

הועדה המקומית לתכנון ולבניה תל-אביב-יפו
שם התכניה: תכנית עצוב ארכיטקטוני למגרשים 52-55 בתכנית מפורטת מס' 2174
הומלצה למתן תוקף (לאחר דיון בהתנגדויות)
תאריך 4.5.83 פרוטוקול 278 החלטה 41
אושרה למתן תוקף ע"י הועדה המחוזית לתכנון ולבניה
תאריך 19.9.83 ישיבה מס' 201
יו"ר הועדה
תאריך 23.11.83
מה' משנה
מהנדס העיר

מדינת ישראל / משרד הפנים
חוק התכנון והבניה תשכ"ה-1965
מחוז תל-אביב
מרחב תכנון מקומי תל-אביב-יפו
תכנית מתאר/מפורטת מס' 2174
הועדה המחוזית בישיבתה מס' 201
ביום 19.9.83 החליטה לתת תוקף לתכנית.
מרדכי כהנא
יושב ראש הועדה
שם מנהל כללי לתכנון
נבדק
תאריך 22.12.83

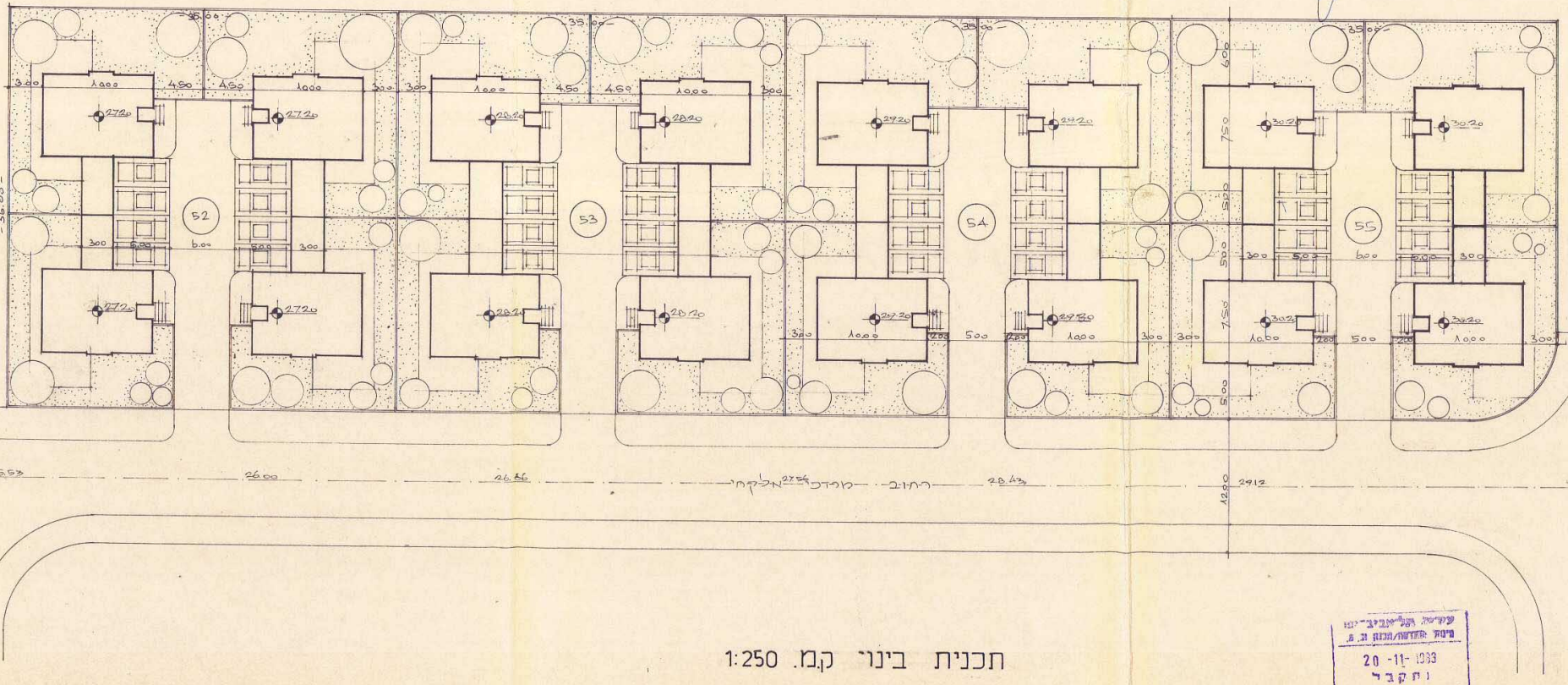
52
53
54
55
35.00
36.00
10.00
4.50
3.00
6.00
5.00
7.50
27.20
28.20
29.20
30.20
25.53
26.00
26.86
27.56
28.43
29.12
29.57
12.00
רחוב מרדכי אלקחי

עיריית תל-אביב-יפו
[illegible]
20-11-1983
נתקבל

תכנית בינוי ק.מ. 1:250

①