תוכנית גגות

תוכנית קומה סכנית

קומת מגורים (13–15)

קומת מגורים (11–12)

קומת מכון (1–10)

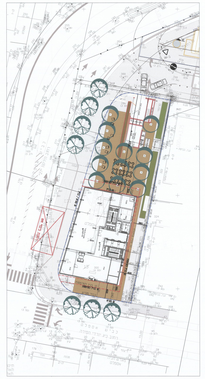

תוכנית קרקע

מרתף 1–

מרתף 3–\2–



חזית דרומית חזית צפונית חזית מערבית חזית מזרחית

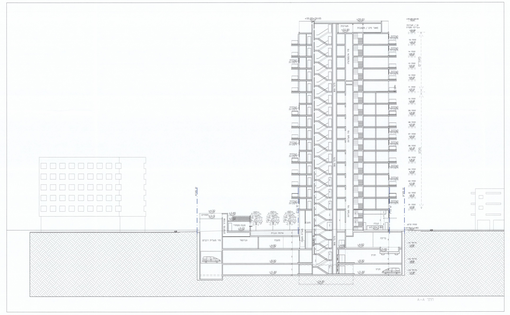

חתך 1–1

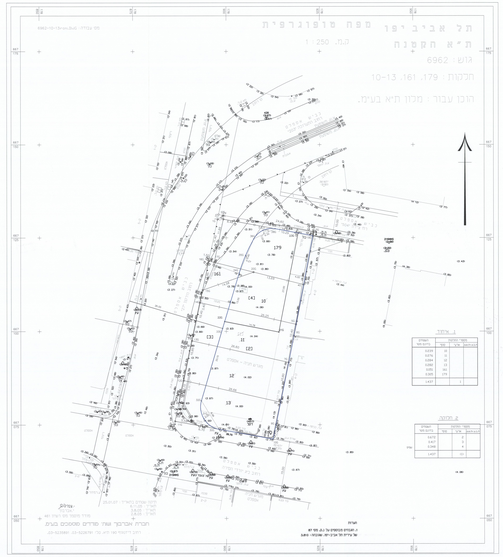

תכנית מס' תא/מק/4105

"חוברת זכויות מרחוב שינקין 65, לרחוב הרקנן 296-306"

תכנית מתאר מקומית בתחום מסוימת

נספח ביצוע

איזור תכנון	מחוז רשות	שם תכנית
גוש איזור תחומים	יעדי מקומית	תכנית מרכזי מכוסה בגוש הרקנן

מחוז: תל-אביב

מרחב תכנון מקומי: תל-אביב

רשות מקומית: תל-אביב

שטח התכנית: כ-2014 מ"ר

קנה מידה: 1:250

נושים וחלקות בתכנית:

שם	גוש מוסדר	חלקות בשלמות	מאגר מקומי
מגרש		179,161,13,10	
מגרש		96	
מגרש מדרך			

אחוזות מוסד התכנון:

מקומית מוסמכת לתכנון:	מקומית מוסמכת לתכנון תל-אביב-יפו
מקומית מוסמכת לתכנון:	מקומית מוסמכת לתכנון תל-אביב-יפו
מקומית מוסמכת לתכנון:	מקומית מוסמכת לתכנון תל-אביב-יפו
מקומית מוסמכת לתכנון:	מקומית מוסמכת לתכנון תל-אביב-יפו
מקומית מוסמכת לתכנון:	מקומית מוסמכת לתכנון תל-אביב-יפו
מקומית מוסמכת לתכנון:	מקומית מוסמכת לתכנון תל-אביב-יפו
מקומית מוסמכת לתכנון:	מקומית מוסמכת לתכנון תל-אביב-יפו
מקומית מוסמכת לתכנון:	מקומית מוסמכת לתכנון תל-אביב-יפו
מקומית מוסמכת לתכנון:	מקומית מוסמכת לתכנון תל-אביב-יפו
מקומית מוסמכת לתכנון:	מקומית מוסמכת לתכנון תל-אביב-יפו

עדכון התכנית

מס' הוראה	2.2.2.1	2.2.2.1
מס' הוראה	2.2.2.1	2.2.2.1
מס' הוראה	2.2.2.1	2.2.2.1
מס' הוראה	2.2.2.1	2.2.2.1
מס' הוראה	2.2.2.1	2.2.2.1
מס' הוראה	2.2.2.1	2.2.2.1
מס' הוראה	2.2.2.1	2.2.2.1
מס' הוראה	2.2.2.1	2.2.2.1
מס' הוראה	2.2.2.1	2.2.2.1
מס' הוראה	2.2.2.1	2.2.2.1

מהדורה: מס' הוראה מהדורה: מאריך: 20.12.2012