מאושרת

15.1.07

מוקדמת מס' 9

מרחב תכנון מקומי תל-אביב

תשריט בתכנית מפורטת מס. 2432

מתחם ה"חרש"

שינוי מס. 1 בשנת 1997 של תכנית מפורטת מס. 1205

איחוד וחלוקה מחדש שלא בהסכמת הבעלים

מחוז : תל-אביב יפו
נפה : תל-אביב יפו
ישוב : תל-אביב

תחולת התכנית :

גוש 6977 חלקות: 139-146, 155, 157, 222, 224.
חלקי חלקות: 95, 156, 158, 163, 104.

שטח התכנית: ב-19.8 דונם

יוזם התכנית:
הועדה המקומית לתכנון ולבניה
ע"ד פנחס וולובלסקי, רח' שנקר 10, הרצליה פיתוח

בעלי הקרקע :
עיריית ת"א-יפו
מדינת ישראל
בעלים פרטיים

המתכנן : ויקטור קונסטנטינוב, מינהל הנדסה תל-אביב
אדריכלים ומתכנני ערים

הועדה המקומית לתכנון ולבניה
שם התכנית "מתחם החרש" 2432
הומלצה למתן תוקף (לאחר דיון בהתנגדות)
תאריך 28.02.2001 פרוטוקול מס' 4 החלטה 20-278
" " " " החלטה
" " " " החלטה
" " " " החלטה
אושרה למתן תוקף ע"י מחוזית לתכנון ולבניה
תאריך 26.6.2006 ישיבה מס' 922
עורך התכנית / עורך הועדה המשנה
תאריך

הועדה המקומית לתכנון ולבניה
התכנית הומלצה להפקדה בישיבה:
תאריך פרוטוקול החלטה
תאריך פרוטוקול החלטה
תאריך פרוטוקול החלטה
ותוקנה ע"י הועדה המחוזית ואושרה להפקדה
תאריך ישיבה מס'
תאריך ישיבה מס'
פנקס | פרצים ורחוב | יו"ר הועדה
תאריך

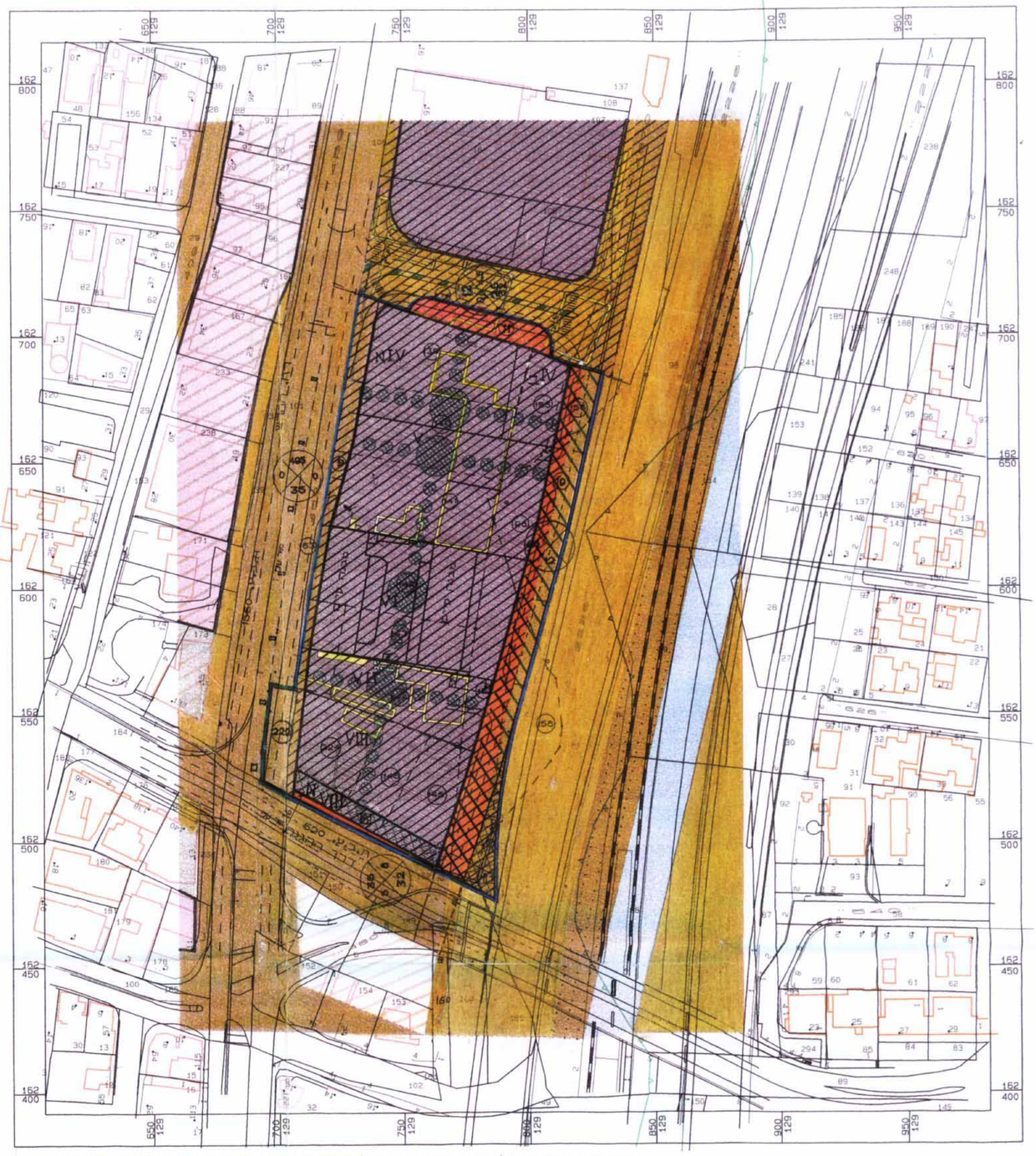
חתימת בעל הקרקע

שרד הפנים נחוז תל-אביב
חוק התכנון והבניה תשכ"ה - 1965
אישור תכנית מס' 2432/א
הועדה המחוזית לתכנון ולבניה החליטה
ביום 17.2.2006 לאשר את התכנית.
נילה אלדר
מנהל המנהל לתכנון ערים הועדה המחוזית

התשריט חובן על בסיס מפת מדידה עדכנית
לתאריך שם חתימה

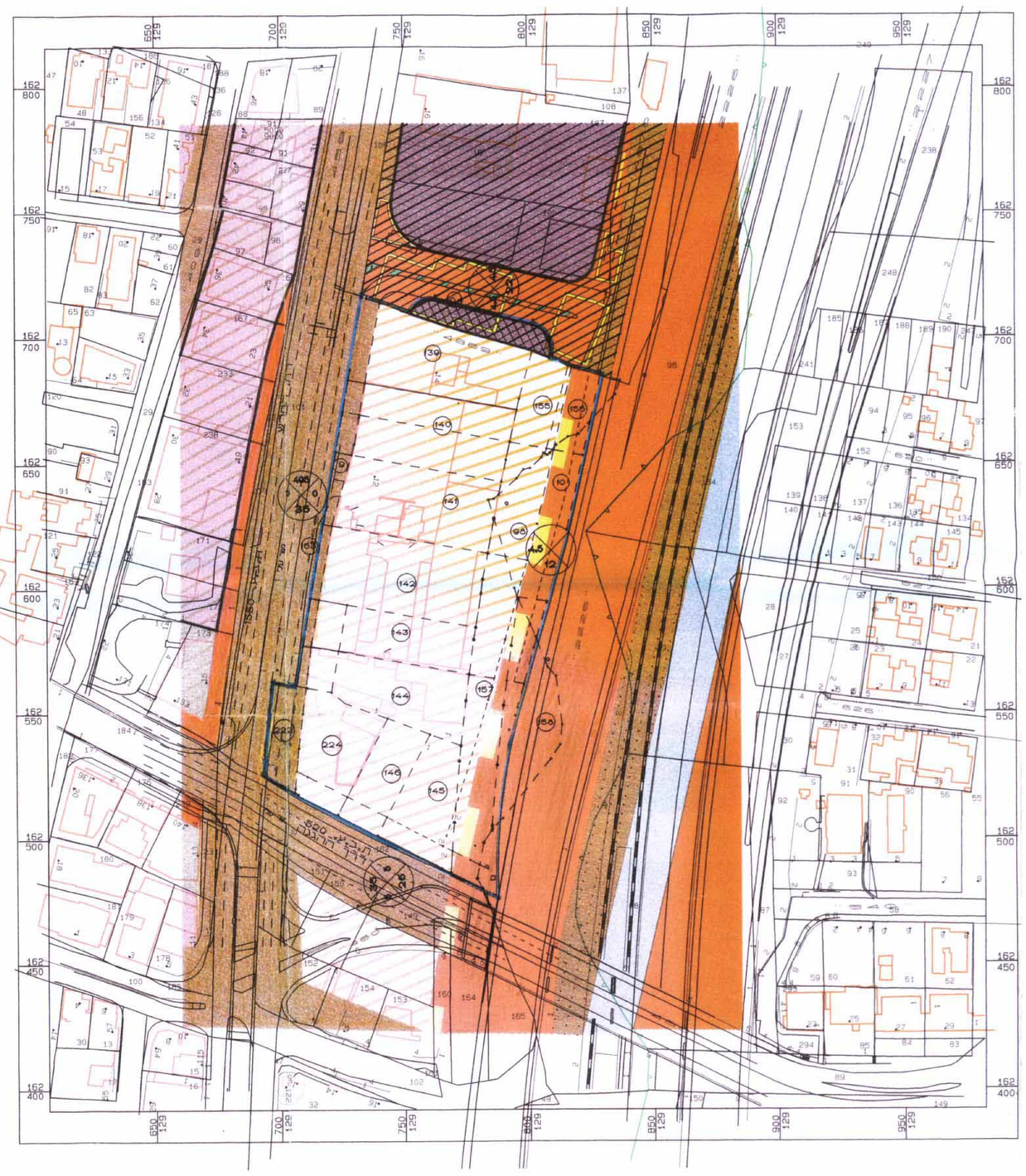
חתימת היזם

חתימת המתכנן



התכנית נערכה על תכנית מדידה של איחוד מודדים מוסמכים בארץ ישראל
שאול חפץ מודד מוסמך רח' מזא"ה 1 תל אביב 12.02.97 מס.סד. 9891/97

תכנית מצב מוצע ק. מ. 1:1250



15.06.05 18.6.06
12.06.05
15.03.99

תכנית מצב קיים ק. מ. 1:1250

מקרא מצב מוצע (בגבול התכנית)

- גבול גוש
- גבול התכנית
- גבול חלקה קיימת ומספרה (140)
- גבול מגרש ומספרו VI
- דרך מוצעת
- דרך קיימת או מאושרת
- דרך מיוחדת
- איזור תעסוקה מיוחד
- מבנה להריסה
- שטח לעיצוב נוף בשולי הדרך המהירה
- מס. הדרך קו בנין מינימלי רוחב הדרך
- תואי עקרוני לשטחים ומעברים עם זיקת מעבר לציבור
- חלקה להשלמה
- שטח פרטי פתוח
- רפרצליה

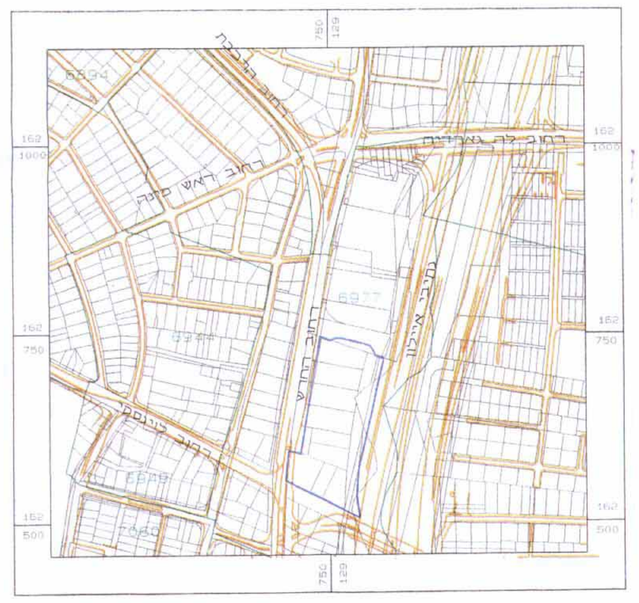
מקרא מצב קיים

- גבול גוש
- גבול התכנית
- גבול חלקה קיימת ומספרה (140)
- דרך קיימת או מאושרת
- שוליים בדרך
- איזור לתכנון בעתיד
- מס. הדרך קו בנין מינימלי רוחב הדרך

יעודים שאינם בלולים בשטח התכנית

- איזור תעסוקה מיוחד
- איזור תעשיה
- מבנה להריסה
- חלקה להשלמה
- אפיק מים
- ש.צ.פ.
- ש.צ.פ. בלול בדרך
- שטח רכבת
- מסחרי 2
- מסילת ברזל

צ



תשריט - מפת סביבה ק.מ. 1:5000

טבלת יעוד שטחים:

יעוד	מצב קיים מגרש	מצב קיים שטח במ"ר	%	הערות	מצב מוצע שטח במ"ר	%	הערות
תעסוקה	IVא	2.399	12.1				
תעסוקה	IVב	750	3.8				
תעסוקה	V	3.589	18.1				
תעסוקה	VI	3.754	19.0				
תעסוקה	VII	1.692	8.5				
תעסוקה	VIII	2.916	14.7	כולל 515 מ"ר שפ"פ			
סה"כ תעסוקה		15.100	76.2		500	2.5	
דרך קיימת		2.647	13.3	כולל 322 מ"ר עיצוב נוף	1.734	8.8	
דרך מוצעת		2.075	10.5		2.448	12.3	כולל שצ"פ כלול בדרך
תכנון בעתיד		-	-		15.140	76.4	
סה"כ		19.822	100.0		19.822	100.0	