תכנית מס' תא/מק/3848

לולאת ווילובלסקי

תכנית מפורטת

תשריט

איחוד וחלוקה	סמכות ראשית	אופי התכנית
איחוד וחלוקה	ועדה מקומית	תכנית עפ"י סמכות לתיקון התכנים או הראשות

שינוי מס' 1 לשנת 2004 של תכנית תא 2774
תכנית איחוד וחלוקה מחודש לפי פרק ג'1 סימון ז' לחוק
איחוד וחלוקה בהסכמת הבעלים

מחוז : תל אביב
מרחב תכנון מקומי : מרחב תכנון מקומי תל אביב-יפו
רשות מקומית : תל אביב -יפו
שטח התכנית : 7.701 דונם
קנה מידה: 1: 500

גושים וחלקות בתכנית:

גוש	סוג גוש	חלקות בשלמותן	חלקי חלקות
6110	מוסדר		93;91;90;88;86;34; 381; 383; 100; 97; 94

חתימות מוסד התכנון :

שם: מיכל תשים כמתן תוקף **תאריך:** 05.10.10

שמות וחתימות :

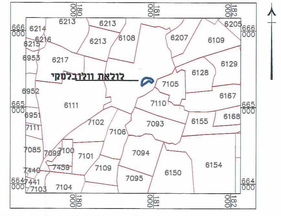
מגיש התכנית	הוועדה המחוזית לתכנון ובניה מרחב תל אביב-יפו		
בעלי הזכויות בקרקע	עיריית תל אביב -יפו		
עורך התכנית	האדמון אדריכל ובניה ערים	המלכים 6 תל אביב	03-5610601
מודד התכנית	הלפרן פלוס	דרך השלום 51 - אזור תעשיה	03-9627082

טבלת שטחים :

מצב מאושר			מצב מוצע		
ייעוד	דונם	אחוזים	ייעוד	דונם	אחוזים
דרך משולבת	3.559	46.21%	דרך משולבת	2.395	28.37%
	-	-	דרך מוצעת	1.374	17.84%
מבנים ומיתקנים ציבור	4.142	53.79%	מבנים ומיתקנים ציבור	4.142	53.79%
סה"כ	7.701	100%	סה"כ	7.701	100%

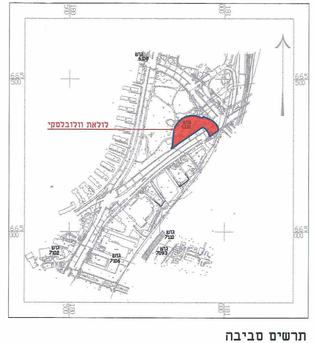
תרשים התמצאות כללית על רקע גושים וחלקות

קנ"מ 1:20000




תרשים סביבה

קנ"מ 1:5000

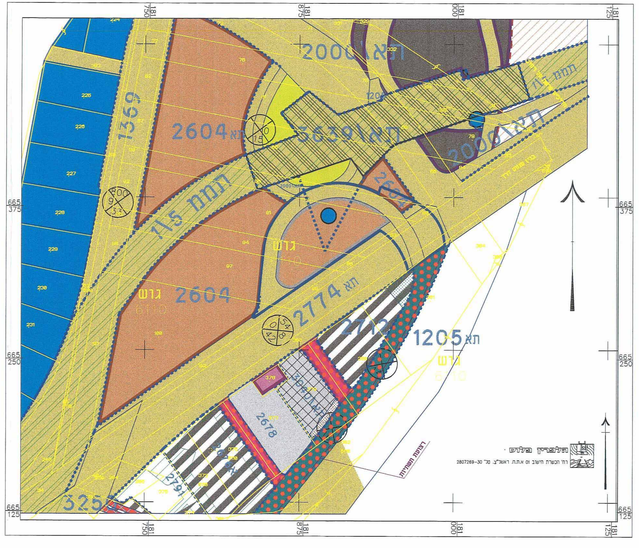


מקרא מצב מאושר

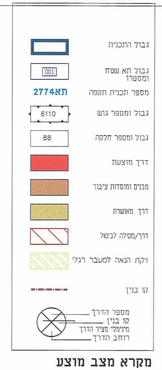


מצב מאושר

קנ"מ 1:1250



מקרא מצב מוצע



מצב מוצע

קנ"מ 1:500

