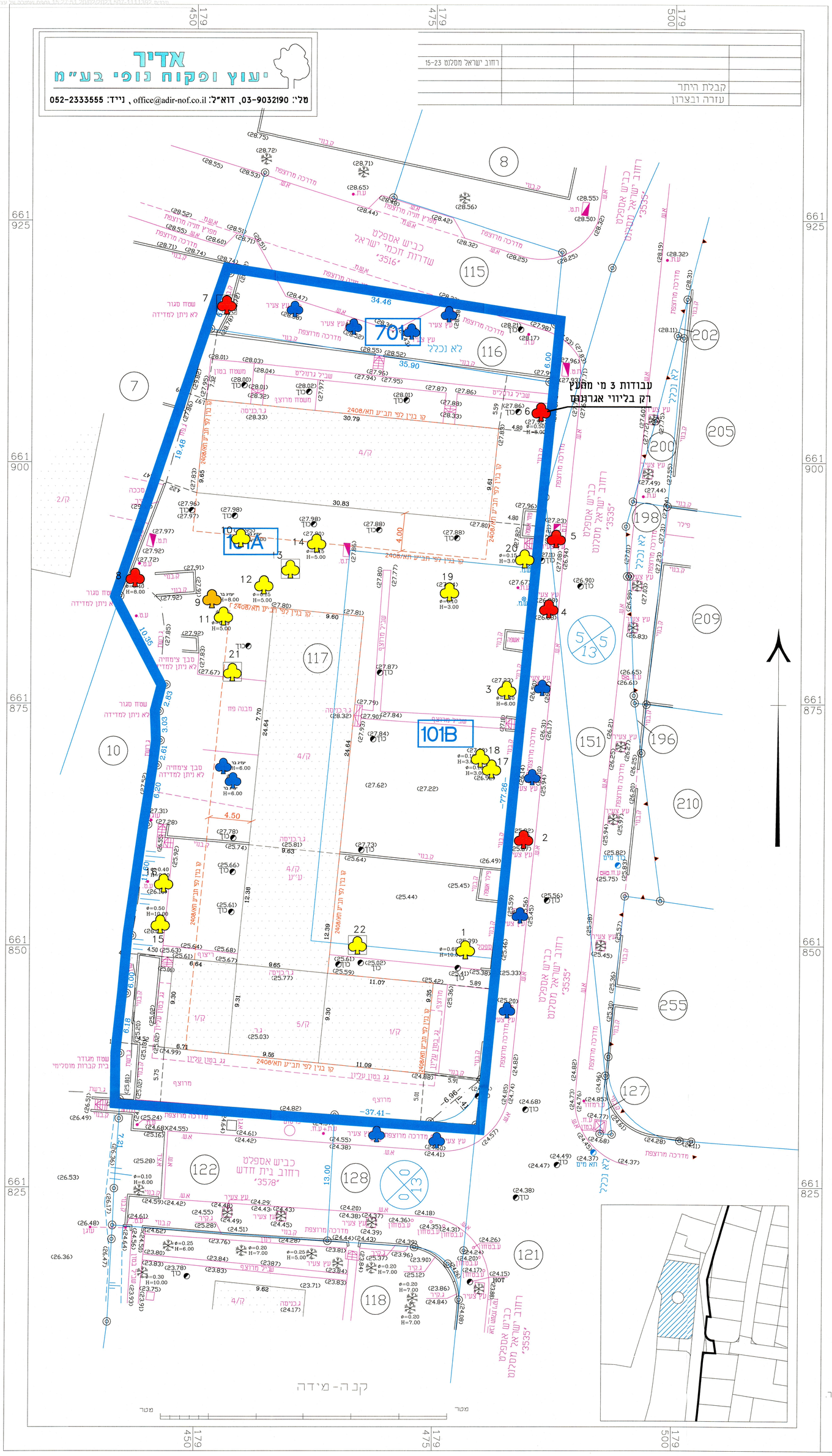
מסמך זה נוצר באמצעות מערכת מאושרת לעיצוב בוגרים עצים על רקע מדידה. הופק בתאריך 15:27:51 20/02/2023 אסמכתא: 1111392

אדיר
יעוץ ופקוח נופי בע"מ
טל': 03-9032190, דוא"ל: office@adir-nof.co.il , נייד: 052-2333555

			רחוב ישראל מסלנט 15-23
			קבלת היתר
			עזרה ובצרון



חוק התכנון והבניה, התשכ"ה - 1965
תכנית מפורטת

נספח לתכנית מס'

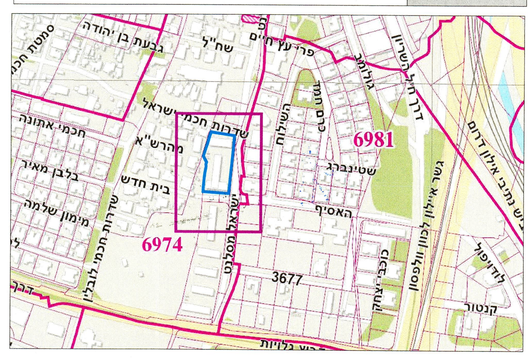
מסלנט 15-23
תל אביב

נספח בינוי	גליון 1 מתוך 2
תחולה	מנחה
תיאור	נספח עצים בוגרים
מחוז	תל אביב
מרחב תכנון מקומי	תל אביב
רשות מקומית	תל אביב
ישוב	תל אביב
תאריך עריכת הנספח	20/02/23

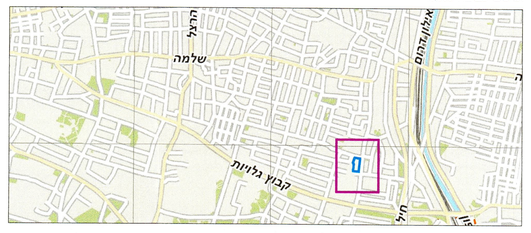
תרשימים	קנ"מ
תוכניות וחתכים	1:200
תרשים סביבה	1:5,000
תרשים סביבה	1:20,000

שמות וחתימות:

עורך הנספח	שם:	אדיר אלווס
	תאגיד:	אדיר יעוץ ופיקוח נופי בע"מ



תרשים סביבה 1:5,000



תרשים סביבה 1:20,000

עץ להעתקה	
עץ לשימור	
עץ לכריתה	
עץ להעתקה שלא סומן ע"י מודד אלא בסימון עצמי במיקום משוער	
עץ לשימור שלא סומן ע"י מודד אלא בסימון עצמי במיקום משוער	
עץ לכריתה שלא סומן ע"י מודד אלא בסימון עצמי במיקום משוער	
עץ שנמדד אך אינו קיים בשטח, או עץ צעיר שאין צורך לסקור ואין צורך ברישיון לכריתתו/העתקתו	
גבול התוכנית	
גבול מרתף	
רקע פיתוח	רקע מדידה
בקר: אדיר אלווס	לעיון \ לביצוע

תאריך	שרטט	שינויים
15/08/2021	יחיעם נ.	סקר ערכיות
10/02/2022	יחיעם נ.	הגשה ראשונה
01/03/2022	יחיעם נ.	עדכון פיתוח
15/03/2022	יחיעם נ.	עדכון גבול
01/08/2022	יחיעם נ.	עדכון פיתוח
06/02/2023	יחיעם נ.	עדכון תאי שטח
20/02/2023	יחיעם נ.	עדכון עץ מס' 7

פרט עץ לשימור
ללא קנ"מ

פירוט:
- גידור פח אינסטורית/גלי בגובה מינימלי 2 מ' מהקרקע ובמרחק פי 10 מקוטר הגזע בבסיסו.
- מיקום סופי של הגדר יקבע ע"י המפקח בשטח.
- הגידור יהיה היקפי סביב העץ
- ע"ג העץ יותקן שלט ברור "עץ מוגן לשימור", כמו הדוגמא המצורפת, בגודל 0.5 מ', בכל החזיתות
- במידה ולא ניתן לגדר עקב תנאי השטח יש להגן על הגזע ע"י יריעה – ע"פ הנחיית אגרונום הפרוייקט

דוגמת המדבקה

עץ לשימור
אין לפגוע בעץ ואין לחפור בסביבתו
פנה למפקח הבלתי תשתיות

הנחיה לביצוע המדבקה ותיאום עם אגרונום הפרוייקט

חזית

בגזם 2.50 מ'
מדבקה על לוח פח
בגזם
בורג פח
קו קרקע
פח אסבורית/ גדר רשת

מבט על
בגזם
«4 יח'
בגזם 2.50 מ' 4 יח'
פח אסבורית/ גדר רשת
קו קרקע

הערות:
1. סקר זה הינו סקר נופי אגרונומי ואינו סקר הערכת סיכונים/סקר בטיחות.
2. אין לבצע את כריתת/העתקת העצים המומלצים אלא לאחר קבלת רישיון כריתה כחוק-מפקיד הערות הערוני.
3. עץ המוגדר לשימור – אין לבצע עבודות גיזום נוף/גיזום שורשים, ללא תיאום עם הת"מ.
4. עץ המוגדר לשימור – אין לבצע עבודות חפירה ו/או מילוי במרחק הקטן מפי 10 מקוטר מגזע העץ, ללא תיאום עם הת"מ.
5. תוקף הסקר 6 חודשים מביצוע הסקר בשטח.
6. עצים המאושרים לכריתה, יינטעו תמורתם עצים באותו הערך-כפיצוי נופי.
7. כל פעולה העלולה לגרום למות העץ – כולל פגיעה/חיתוך שורשיו, הרעלה , הסרת קליפת שרפת העץ – נחשבת עפ"י חוק ככריתה ללא היתר.
8. מיספור העצים בהתאם לתכנית הסקר, יבוצע מייד עם הכניסה לביצוע העבודות באתר – הסימון יאושר ע"י המפקח והאגרונום.
9. כל העצים יסומנו ויגנו בהתאם לפרט בגוף התכנית, טרם תחילת העבודות באתר.
10. אין לבצע עירום פסולת/אחסנת חומרים בתחום שטח הגנת העצים.

